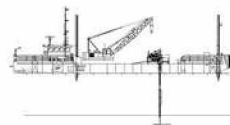
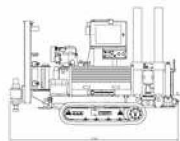
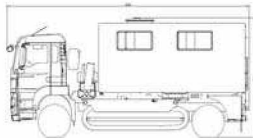


Rapport geotechnisch bodemonderzoek



Rapportnummer : 210533
Plaats : Sluiskil
Omschrijving : Industrieweg 10 (terrein Yara)

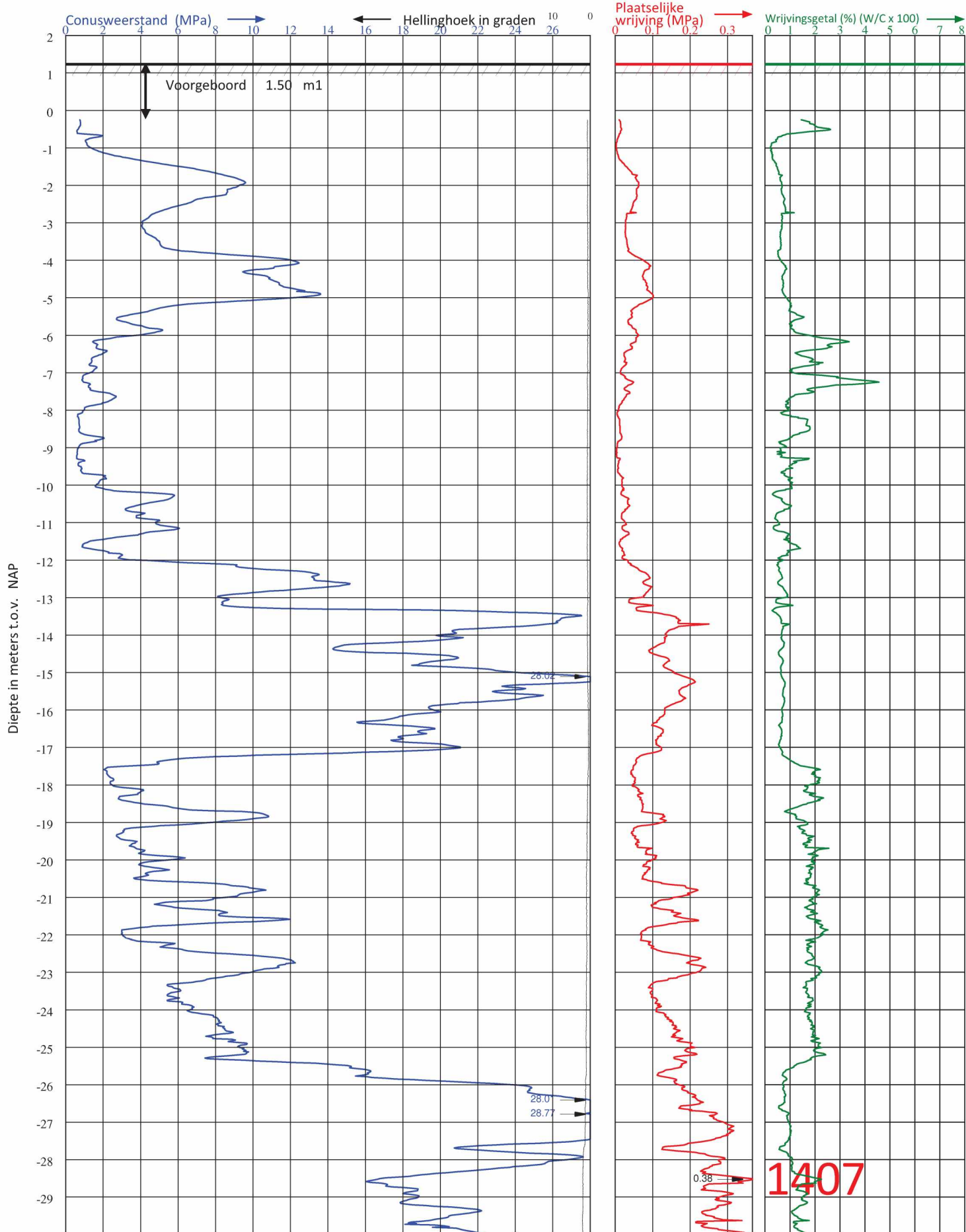
Versie	Wijziging	Datum rapport
0	Definitief	26 juli 2021
1		
2		
3		
4		

Rapport geotechnisch bodemonderzoek

Inhoud

1. Sondeergrafiek	pagina 3
2. Boringen	n.v.t.
3. Resultaten laboratoriumonderzoek	n.v.t.
4. Waterpasstaat	pagina 66
5. Tekening onderzoeklocaties	pagina 67
6. Toelichting / verklaring	pagina 69





Diepte in meters t.o.v. NAP

Diepteschaal: 75 mm = 1 m1



Postbus 5
4417 ZG Hansweert

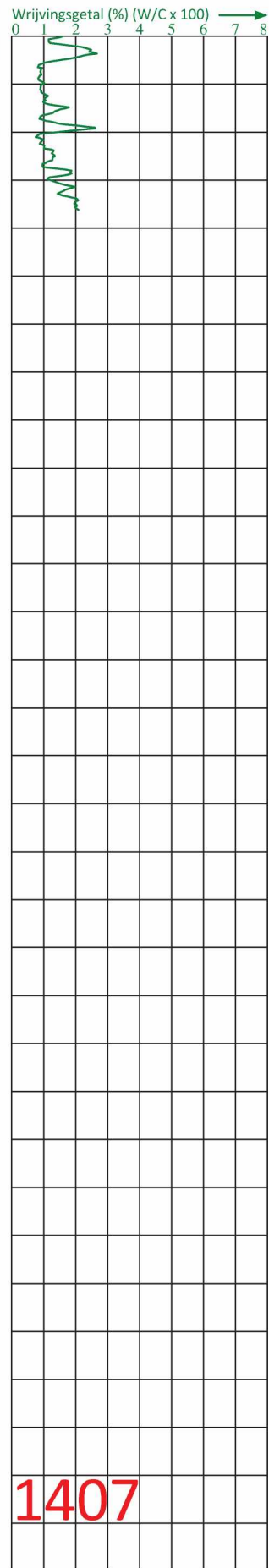

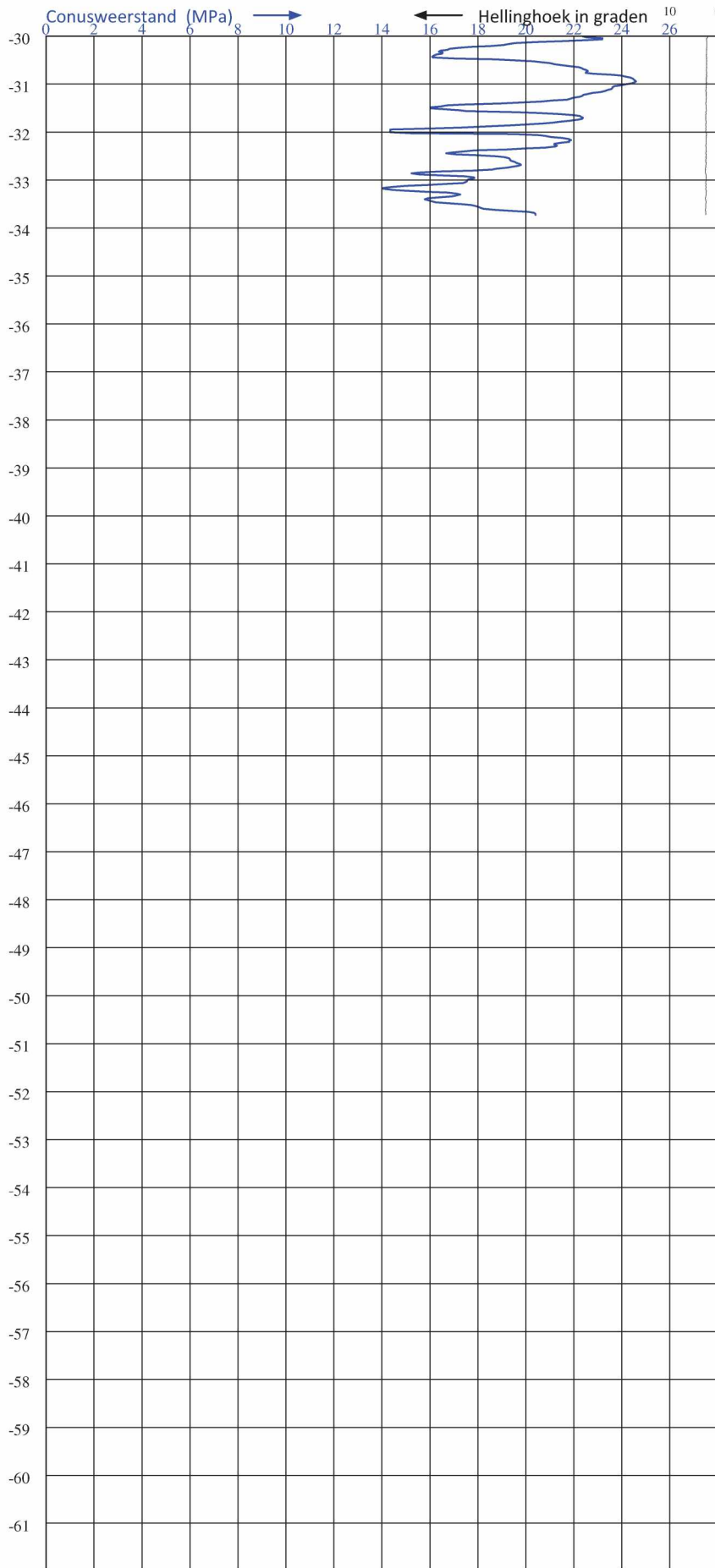
Telefoon (5.1.2.e)
 E-mail : info@vd-straaten.nl

PLAATS	: SLUISKIL
LOCATIE	: INDUSTRIEWEG 10
OPDRACHTGEVER	:
PROJECTNUMMER	: 210533
ID SONDERING	: 1407

HOOGTE MAAIVELD	: 1.27 m1 t.o.v. NAP
GRONDWATERSTAND	: m1- MAAIVELD
DATUM	: 14-7-2021
TIJD	: 18:09
X-COÖRDINAAT (RD)	: 48137.966

CONUS TYPE	: S15CFII.S18938
ID CONUS	: S18938
SONDERING VOLGENS	: - NEN-EN-ISO 22476-1 - TOEPASSINGSKLASSE 3
Y-COÖRDINAAT (RD)	: 366214.049

Diepte in meters t.o.v. NAP



1407

Diepteschaal: 75 mm = 1 m1



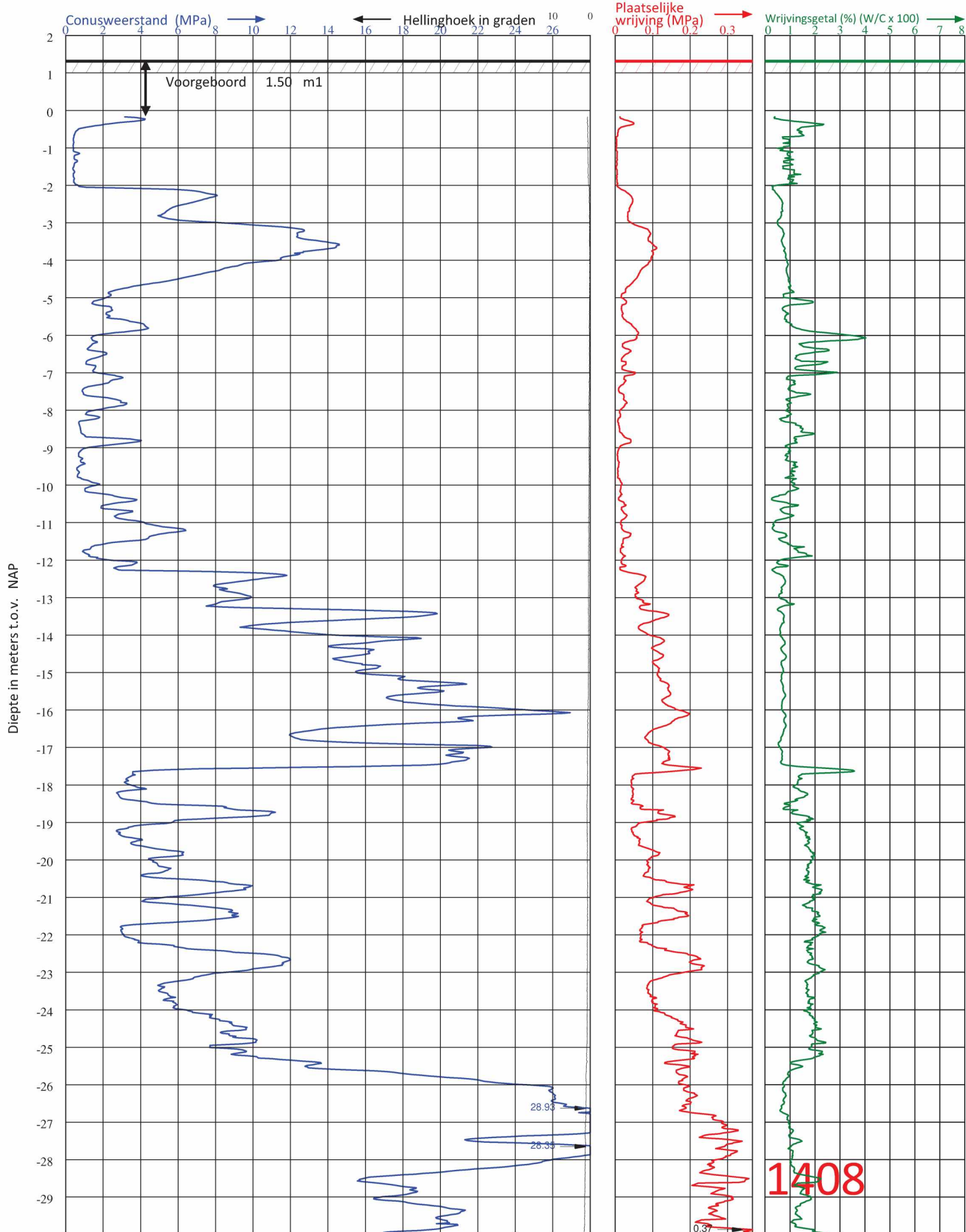
**Postbus 5
4417 ZG Hansweert**

Telefoon (5.1.2.e)
E-mail : info@vd-straaten.nl

PLAATS	: SLUISKIL
LOCATIE	: INDUSTRIEWEG 10
OPDRACHTGEVER	:
PROJECTNUMMER	: 210533
ID SONDERING	: 1407

HOOGTE MAAVELD	: 1.27 m1 t.o.v. NAP
GRONDWATERSTAND	: m1- MAAVELD
DATUM	: 14-7-2021
TIJD	: 18:09
X-COÖRDINAAT (RD)	: 48137.966

CONUS TYPE	: S15CFII.S18938
ID CONUS	: S18938
SONDERING VOLGENS	: - NEN-EN-ISO 22476-1 - TOEPASSINGSKLASSE 3
Y-COÖRDINAAT (RD)	: 366214.049



Diepte in meters t.o.v. NAP

Diepteschaal: 75 mm = 1 m1




Postbus 5
4417 ZG Hansweert

Telefoon (5.1.2.e)
E-mail : info@vd-straaten.nl

1408

PLAATS : SLUISKIL	HOOGTE MAAIVELD : 1.35 m1 t.o.v. NAP	CONUS TYPE : S15CFII.S18938
LOCATIE : INDUSTRIEWEG 10	GRONDWATERSTAND : m1- MAAIVELD	ID CONUS : S18938
OPDRACHTGEVER : 0-1-2-a	DATUM : 15-7-2021	SONDERING VOLGENS : - NEN-EN-ISO 22476-1 - TOEPASSINGSKLASSE 3
PROJECTNUMMER : 210533	TIJD : 10:20	
ID SONDERING : 1408	X-COÖRDINAAT (RD) : 48122.859	Y-COÖRDINAAT (RD) : 366201.447

Diepte in meters t.o.v. NAP



1408

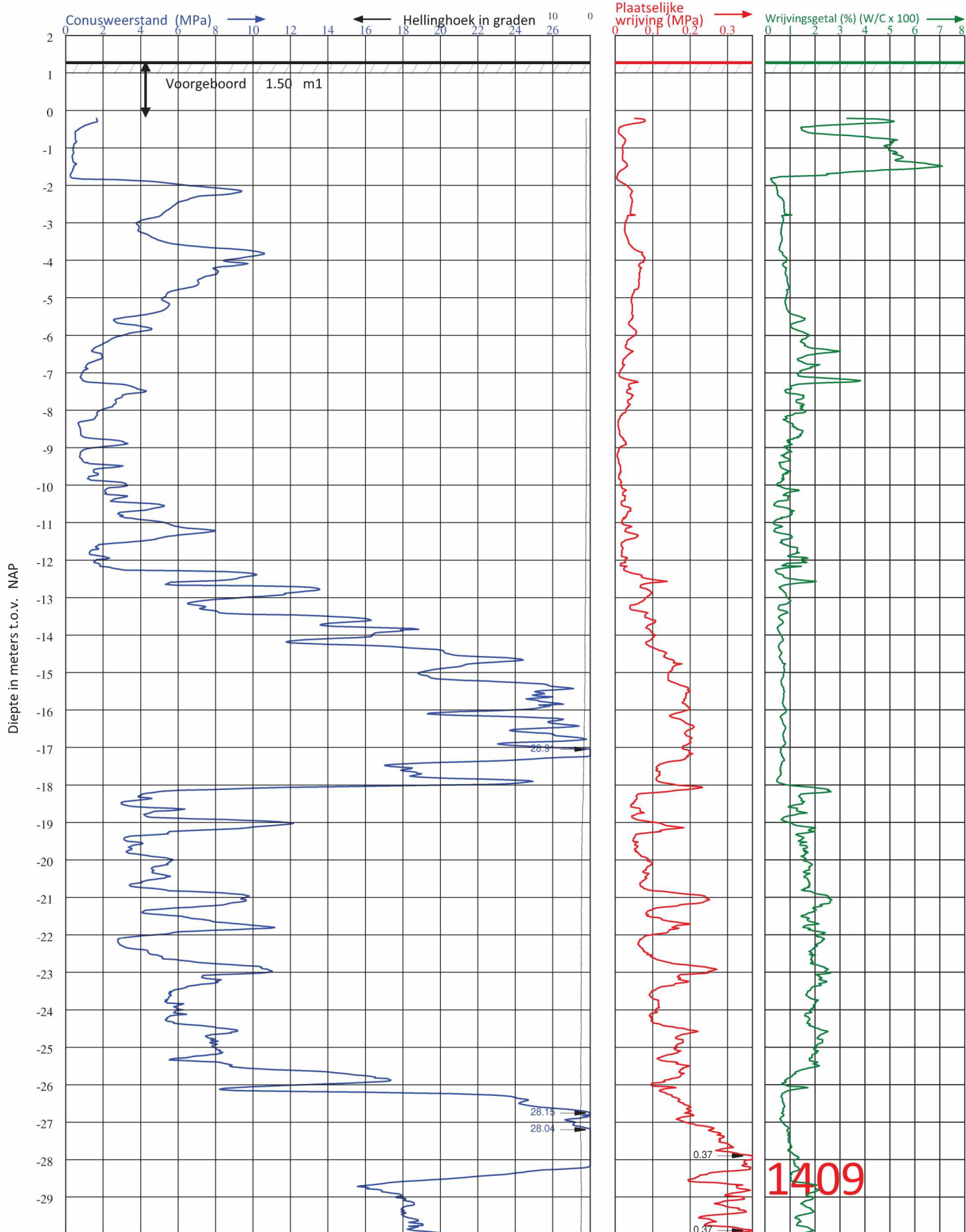
Diepteschaal: 75 mm = 1 m1



**Postbus 5
4417 ZG Hansweert**

Telefoon (5.1.2.e) [redacted]
E-mail : info@vd-straaten.nl

PLAATS : SLUISKIL LOCATIE : INDUSTRIEWEG 10 OPDRACHTGEVER : [redacted] PROJECTNUMMER : 210533 ID SONDERING : 1408	HOOGTE MAAIVELD : 1.35 m1 t.o.v. NAP GRONDWATERSTAND : m1- MAAIVELD DATUM : 15-7-2021 TIJD : 10:20 X-COÖRDINAAT (RD) : 48122.859	CONUS TYPE : S15CFII.S18938 ID CONUS : S18938 SONDERING VOLGENS : - NEN-EN-ISO 22476-1 - TOEPASSINGSKLASSE 3 Y-COÖRDINAAT(RD) : 366201.447
---	---	---



Diepteschaal: 75 mm = 1 m1




Postbus 5
4417 ZG Hansweert

Telefoon (5.1.2.e)
 E-mail : info@vd-straaten.nl

PLAATS : SLUISKIL	HOOGTE MAAIVELD : 1.31 m1 t.o.v. NAP	CONUS TYPE : S15CFII.S18938
LOCATIE : INDUSTRIEWEG 10	GRONDWATERSTAND : m1- MAAIVELD	ID CONUS : S18938
OPDRACHTGEVER : 0-1-2-0	DATUM : 12-7-2021	SONDERING VOLGENS : - NEN-EN-ISO 22476-1 - TOEPASSINGSKLASSE 3
PROJECTNUMMER : 210533	TIJD : 18:48	
ID SONDERING : 1409	X-COÖRDINAAT (RD) : 48149.468	Y-COÖRDINAAT (RD) : 366199.798

Diepte in meters t.o.v. NAP



1409

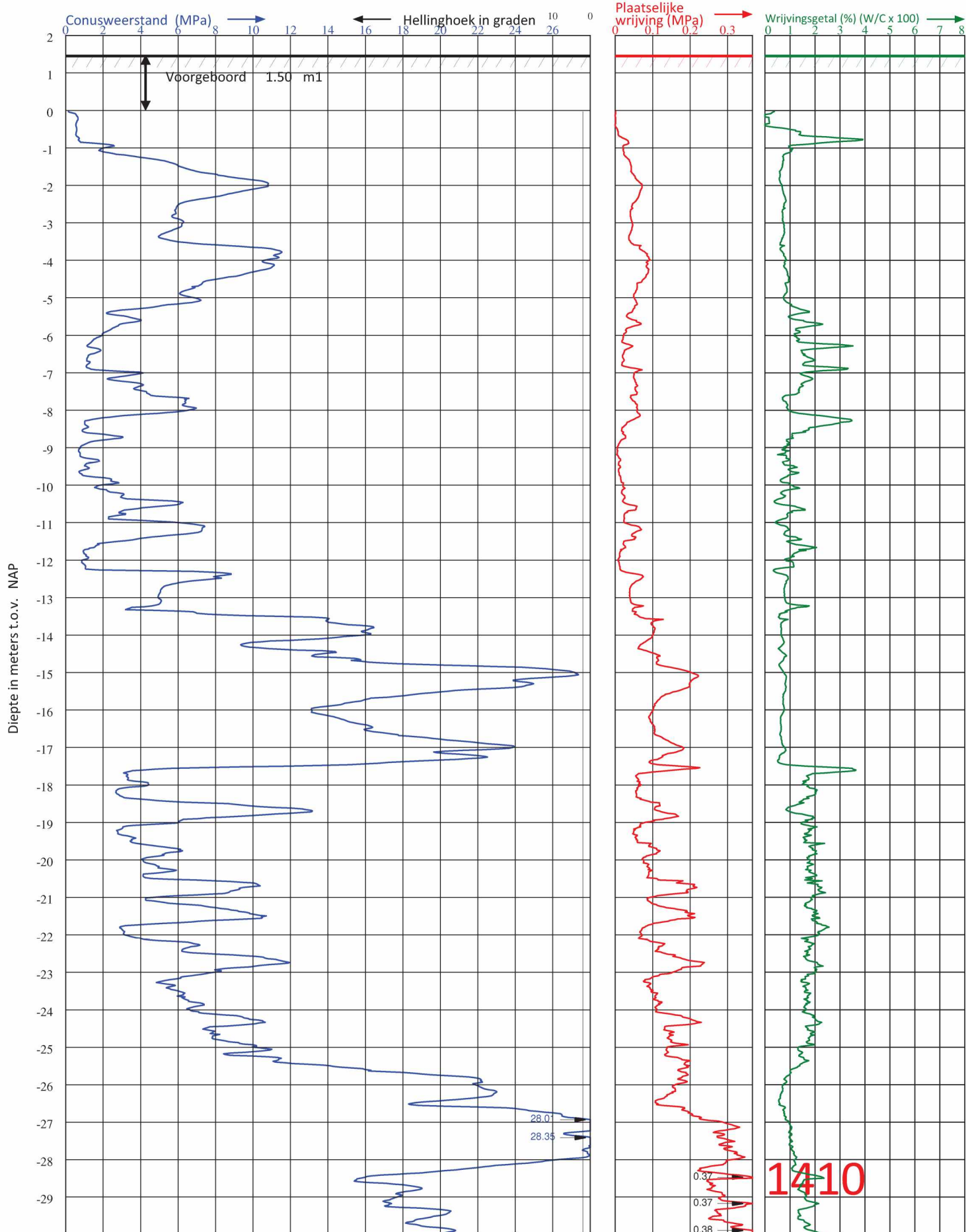
Diepteschaal: 75 mm = 1 m



Postbus 5
4417 ZG Hansweert

Telefoon (5.1.2.e)
E-mail : info@vd-straaten.nl

PLAATS : SLUISKIL LOCATIE : INDUSTRIEWEG 10 OPDRACHTGEVER : 5.1.2.e PROJECTNUMMER : 210533 ID SONDERING : 1409	HOOGTE MAAIVELD : 1.31 m1 t.o.v. NAP GRONDWATERSTAND : m1- MAAIVELD DATUM : 12-7-2021 TIJD : 18:48 X-COÖRDINAAT (RD) : 48149.468	CONUS TYPE : S15CFII.S18938 ID CONUS : S18938 SONDERING VOLGENS : - NEN-EN-ISO 22476-1 - TOEPASSINGSKLASSE 3 Y-COÖRDINAAT(RD) : 366199.798
---	---	---



Diepte in meters t.o.v. NAP

Diepteschaal: 75 mm = 1 m1



Postbus 5
4417 ZG Hansweert

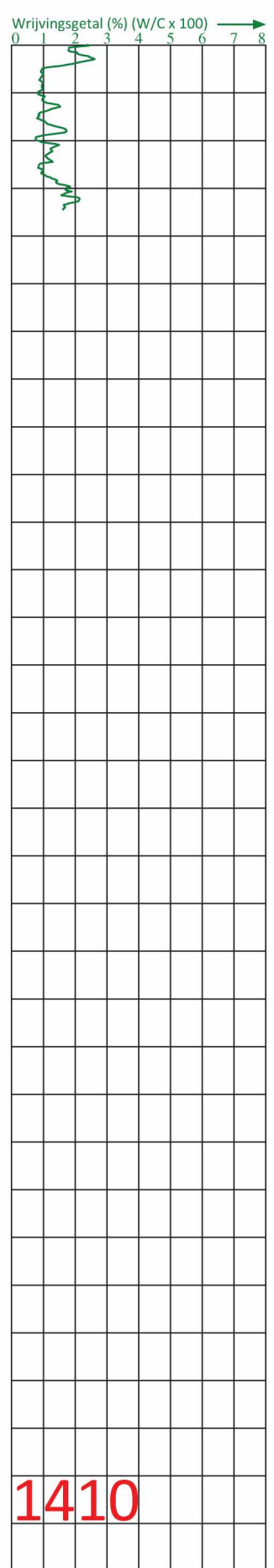

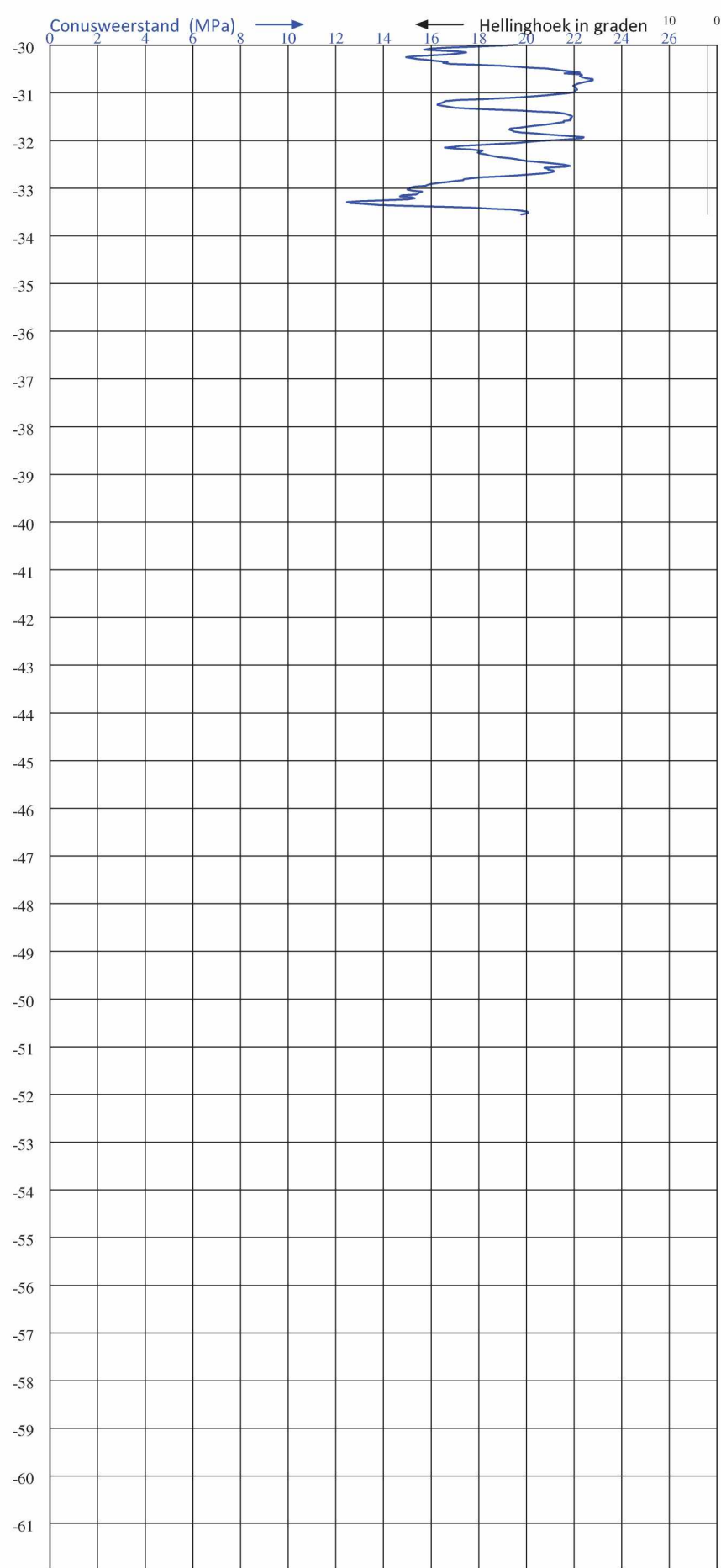
Telefoon (5.1.2.e)
E-mail : info@vd-straaten.nl

PLAATS	: SLUISKIL
LOCATIE	: INDUSTRIEWEG 10
OPDRACHTGEVER	:
PROJECTNUMMER	: 210533
ID SONDERING	: 1410

HOOGTE MAAIVELD	: 1.49 m1 t.o.v. NAP
GRONDWATERSTAND	: m1- MAAIVELD
DATUM	: 15-7-2021
TIJD	: 11:12
X-COÖRDINAAT (RD)	: 48134.784

CONUS TYPE	: S15CFII.S18938
ID CONUS	: S18938
SONDERING VOLGENS	: - NEN-EN-ISO 22476-1 - TOEPASSINGSKLASSE 3
Y-COÖRDINAAT (RD)	: 366187.107

Diepte in meters t.o.v. NAP



1410

Diepteschaal: 75 mm = 1 m1



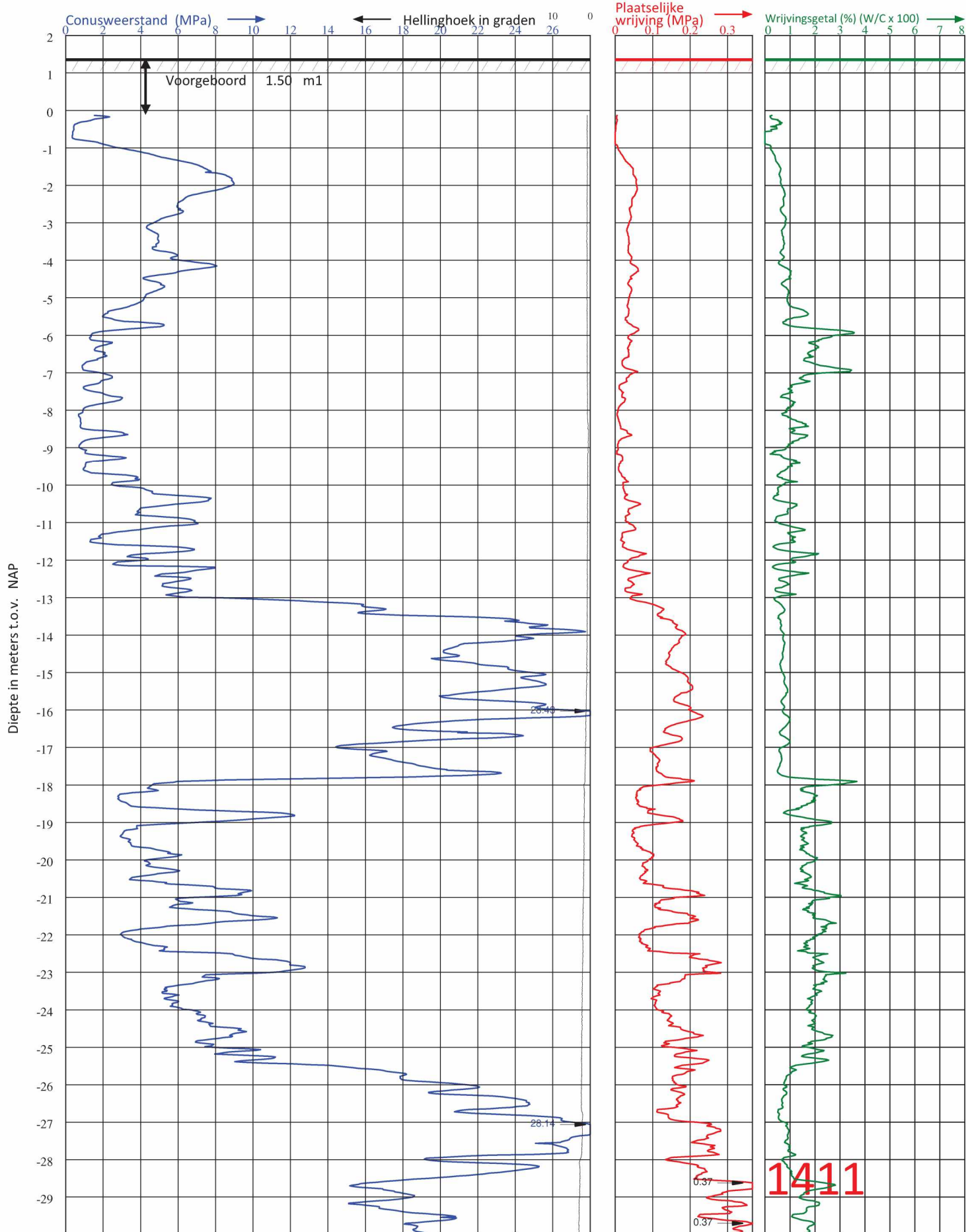
**Postbus 5
4417 ZG Hansweert**

Telefoon (5.1.2.e) [redacted]
E-mail : info@vd-straaten.nl

PLAATS	: SLUISKIL
LOCATIE	: INDUSTRIEWEG 10
OPDRACHTGEVER	: [redacted]
PROJECTNUMMER	: 210533
ID SONDERING	: 1410

HOOGTE MAAIVELD	: 1.49 m1 t.o.v. NAP
GRONDWATERSTAND	: m1- MAAIVELD
DATUM	: 15-7-2021
TIJD	: 11:12
X-COÖRDINAAT (RD)	: 48134.784

CONUS TYPE	: S15CFII.S18938
ID CONUS	: S18938
SONDERING VOLGENS	: - NEN-EN-ISO 22476-1 - TOEPASSINGSKLASSE 3
Y-COÖRDINAAT (RD)	: 366187.107



Diepte in meters t.o.v. NAP

Diepteschaal: 75 mm = 1 m1



Postbus 5
4417 ZG Hansweert



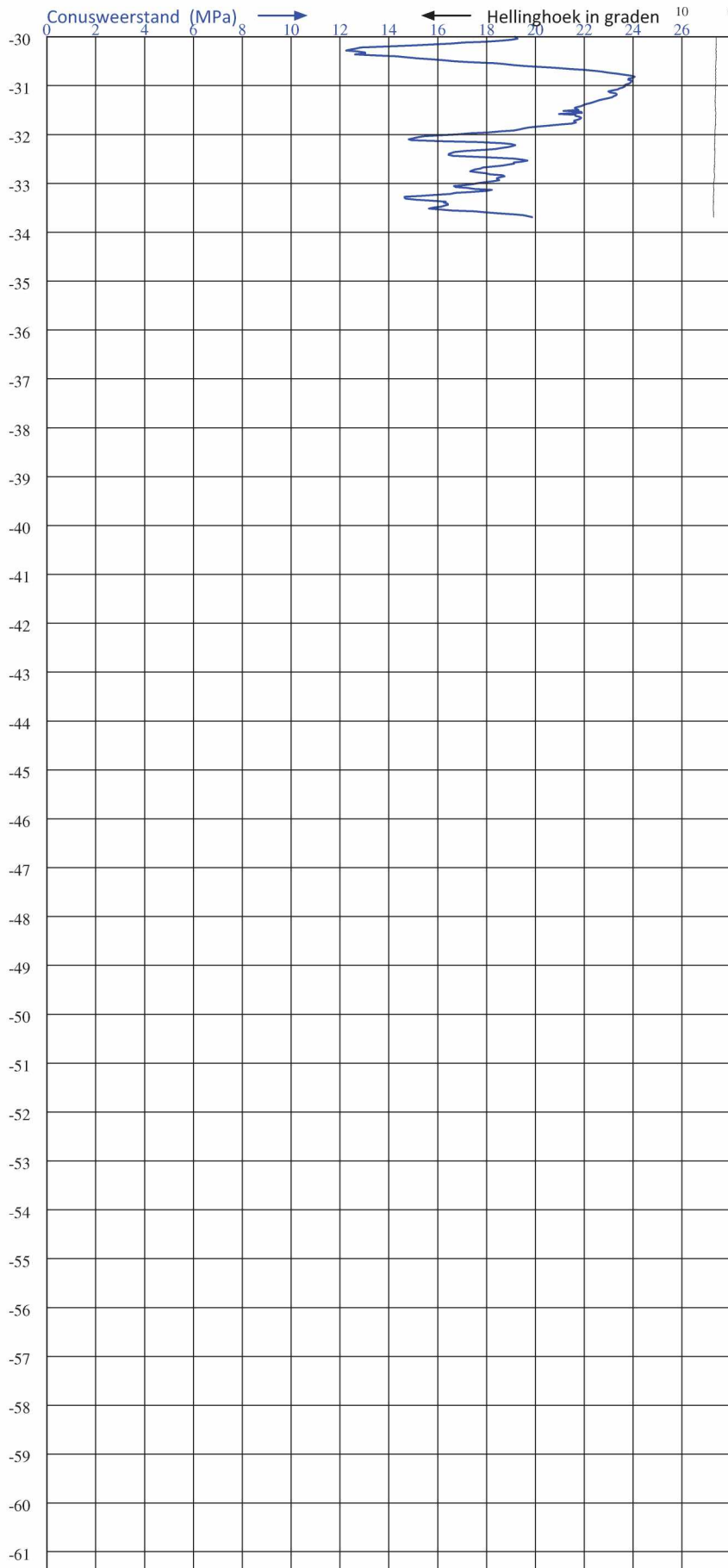
Telefoon (5.1.2.e)
E-mail : info@vd-straaten.nl

PLAATS	: SLUISKIL
LOCATIE	: INDUSTRIEWEG 10
OPDRACHTGEVER	: 0-1-2-0
PROJECTNUMMER	: 210533
ID SONDERING	: 1411

HOOGTE MAAIVELD	: 1.39 m1 t.o.v. NAP
GRONDWATERSTAND	: m1- MAAIVELD
DATUM	: 12-7-2021
TIJD	: 17:58
X-COÖRDINAAT (RD)	: 48161.450

CONUS TYPE	: S15CFII.S18938-15
ID CONUS	: S18938
SONDERING VOLGENS	: - NEN-EN-ISO 22476-1 - TOEPASSINGSKLASSE 3
Y-COÖRDINAAT (RD)	: 366185.417

Diepte in meters t.o.v. NAP



1411

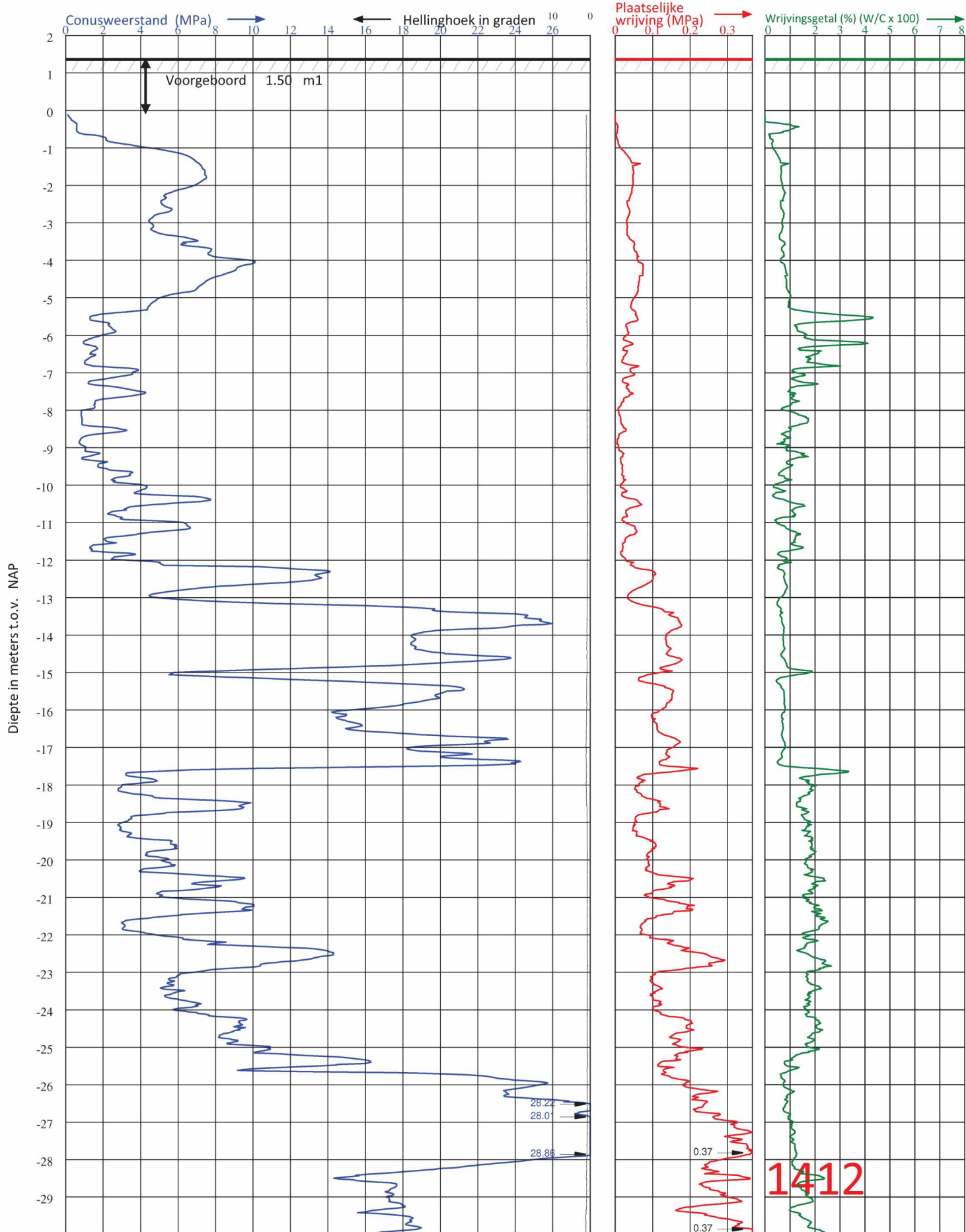
Diepteschaal: 75 mm = 1 m1



Postbus 5
4417 ZG Hansweert

Telefoon (5.1.2.e) [redacted]
E-mail : info@vd-straaten.nl

PLAATS : SLUISKIL	HOOGTE MAAIVELD : 1.39 m1 t.o.v. NAP	CONUS TYPE : S15CFII.S18938-15
LOCATIE : INDUSTRIEWEG 10	GRONDWATERSTAND : m1- MAAIVELD	ID CONUS : S18938
OPDRACHTGEVER : [redacted]	DATUM : 12-7-2021	SONDERING VOLGENS : - NEN-EN-ISO 22476-1 - TOEPASSINGSKLASSE 3
PROJECTNUMMER : 210533	TIJD : 17:58	
ID SONDERING : 1411	X-COÖRDINAAT (RD) : 48161.450	Y-COÖRDINAAT(RD) : 366185.417



Diepteschaal: 75 mm = 1 m1



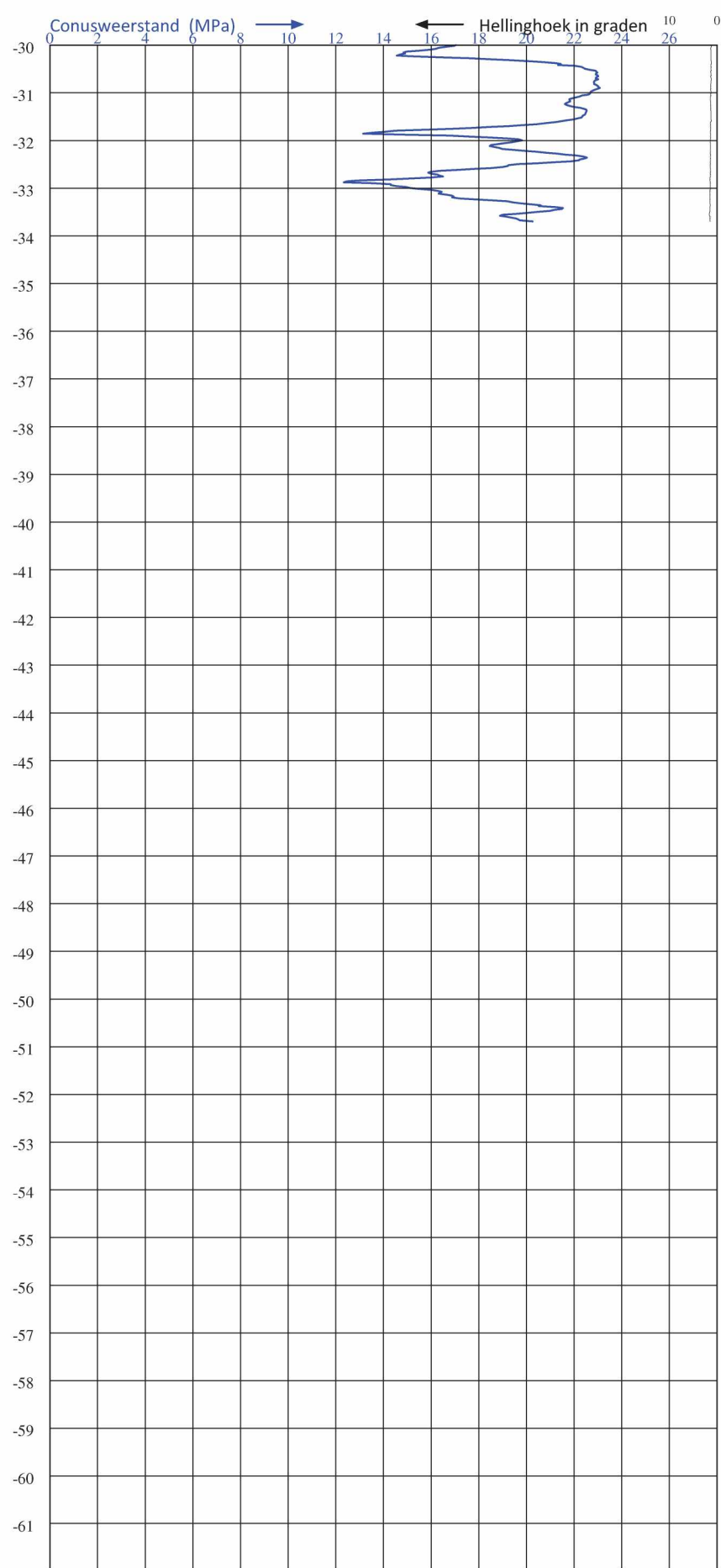


**Postbus 5
4417 ZG Hansweert**

Telefoon (5.1.2.e)
E-mail : info@vd-straaten.nl

PLAATS : SLUISKIL	HOOGTE MAAIVELD : 1.4 m1 t.o.v. NAP	CONUS TYPE : S15CFII.S18938
LOCATIE : INDUSTRIEWEG 10	GRONDWATERSTAND : m1- MAAIVELD	ID CONUS : S18938
OPDRACHTGEVER : 0-1-2-0	DATUM : 15-7-2021	SONDERING VOLGENS : - NEN-EN-ISO 22476-1 - TOEPASSINGSKLASSE 3
PROJECTNUMMER : 210533	TIJD : 12:22	
ID SONDERING : 1412	X-COÖRDINAAT (RD) : 48146.313	Y-COÖRDINAAT (RD) : 366173.042

Diepte in meters t.o.v. NAP



1412

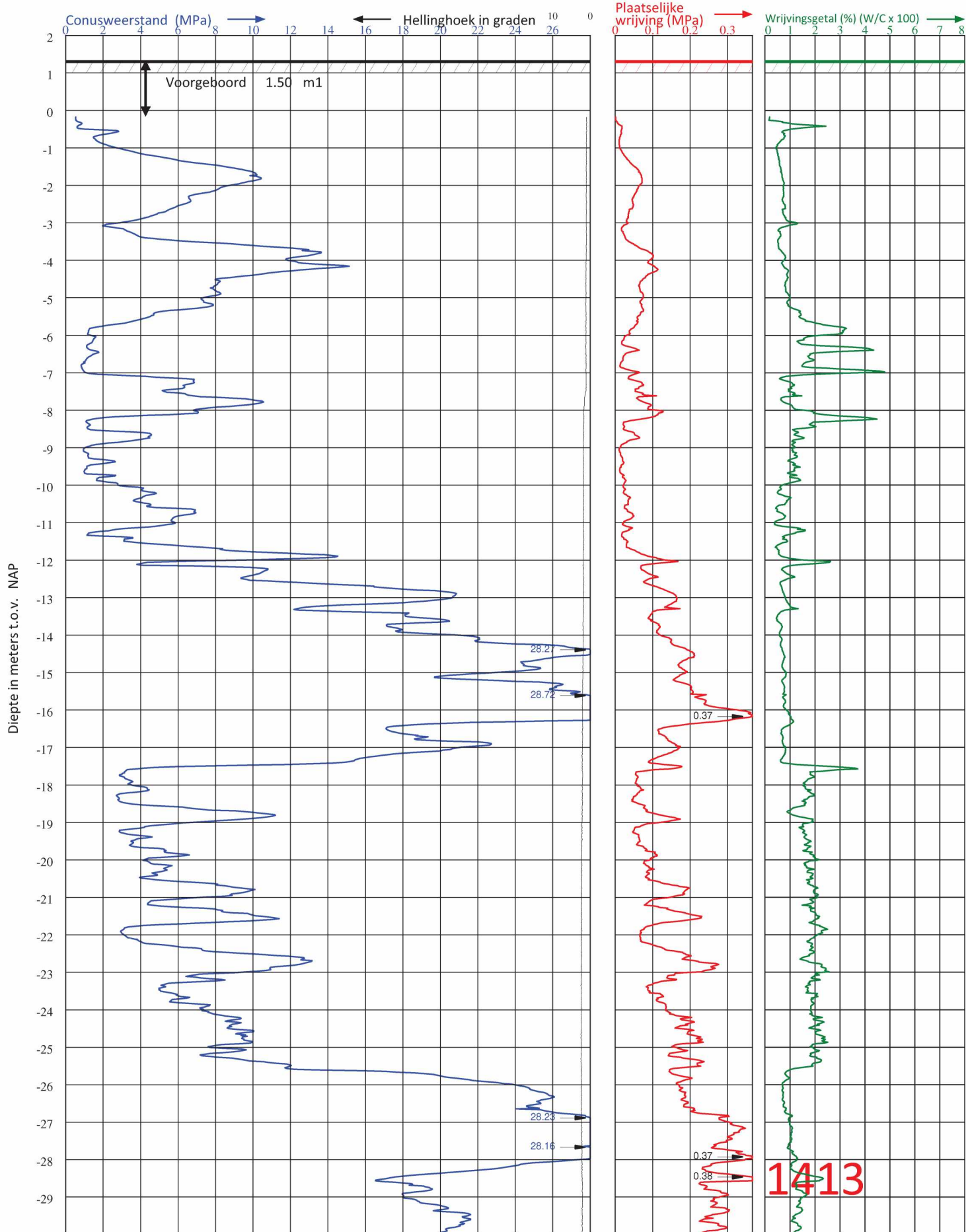
Diepteschaal: 75 mm = 1 m1



**Postbus 5
4417 ZG Hansweert**

Telefoon (5.1.2.e)
E-mail : info@vd-straaten.nl

PLAATS : SLUISKIL LOCATIE : INDUSTRIEWEG 10 OPDRACHTGEVER : PROJECTNUMMER : 210533 ID SONDERING : 1412	HOOGTE MAAIVELD : 1.4 m1 t.o.v. NAP GRONDWATERSTAND : m1- MAAIVELD DATUM : 15-7-2021 TIJD : 12:22 <hr/> X-COÖRDINAAT (RD) : 48146.313	CONUS TYPE : S15CFII.S18938 ID CONUS : S18938 SONDERING VOLGENS : - NEN-EN-ISO 22476-1 - TOEPASSINGSKLASSE 3 <hr/> Y-COÖRDINAAT(RD) : 366173.042
---	--	---



Diepteschaal: 75 mm = 1 m1




**Postbus 5
4417 ZG Hansweert**

Telefoon (5.1.2.e)
E-mail : info@vd-straaten.nl

PLAATS : SLUISKIL	HOOGTE MAAIVELD : 1.34 m1 t.o.v. NAP	CONUS TYPE : S15CFII.S18938
LOCATIE : INDUSTRIEWEG 10	GRONDWATERSTAND : m1- MAAIVELD	ID CONUS : S18938
OPDRACHTGEVER : 0-1-2-a	DATUM : 14-7-2021	SONDERING VOLGENS : - NEN-EN-ISO 22476-1 - TOEPASSINGSKLASSE 3
PROJECTNUMMER : 210533	TIJD : 13:21	
ID SONDERING : 1413	X-COÖRDINAAT (RD) : 48149.747	Y-COÖRDINAAT (RD) : 366222.749

Diepte in meters t.o.v. NAP



1413

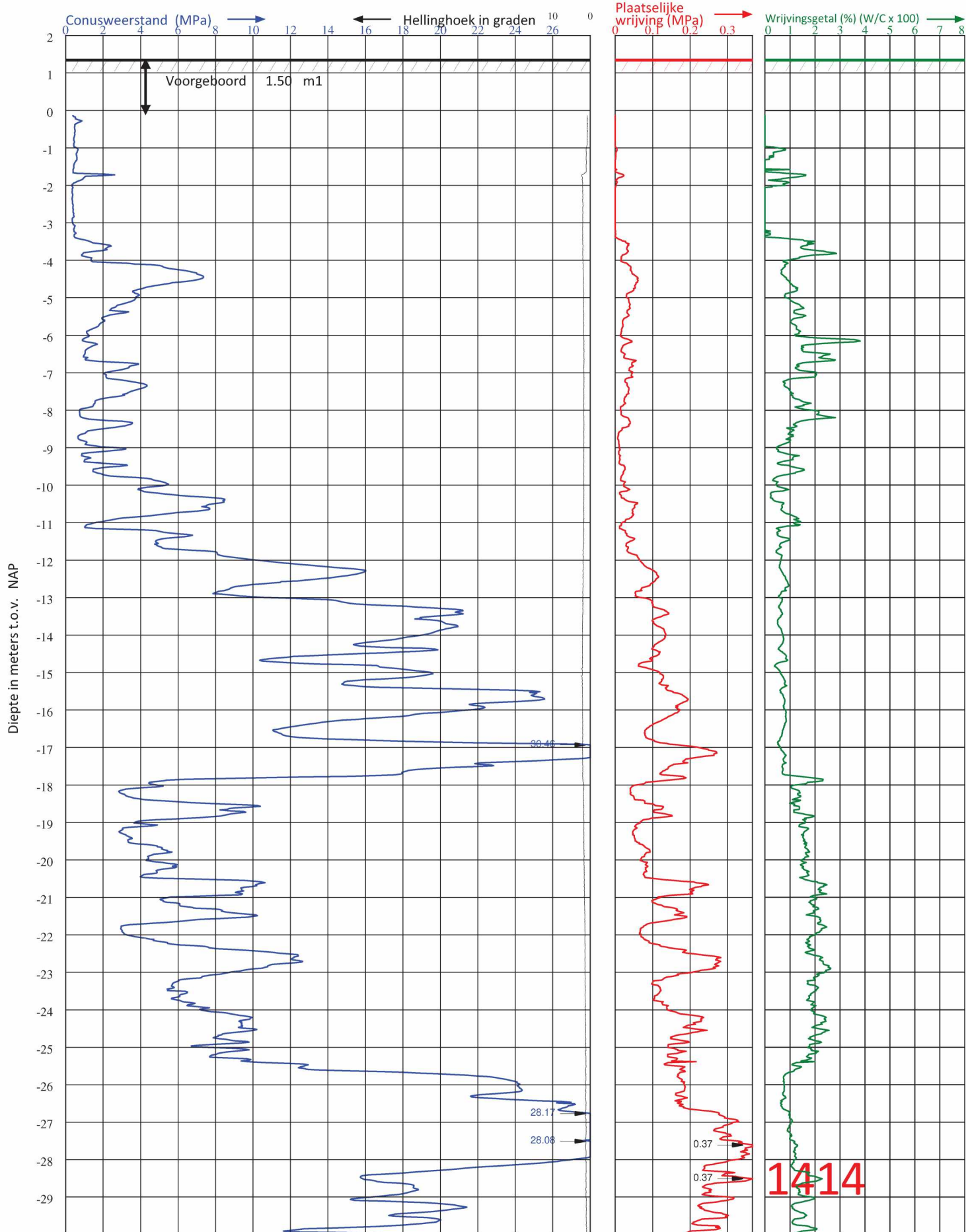
Diepteschaal: 75 mm = 1 m1



**Postbus 5
4417 ZG Hansweert**

Telefoon (5.1.2.e) [redacted]
E-mail : info@vd-straaten.nl

PLAATS : SLUISKIL LOCATIE : INDUSTRIEWEG 10 OPDRACHTGEVER : [redacted] PROJECTNUMMER : 210533 ID SONDERING : 1413	HOOGTE MAAIVELD : 1.34 m1 t.o.v. NAP GRONDWATERSTAND : m1- MAAIVELD DATUM : 14-7-2021 TIJD : 13:21 X-COÖRDINAAT (RD) : 48149.747	CONUS TYPE : S15CFII.S18938 ID CONUS : S18938 SONDERING VOLGENS : - NEN-EN-ISO 22476-1 - TOEPASSINGSKLASSE 3 Y-COÖRDINAAT(RD) : 366222.749
--	---	---



Diepteschaal: 75 mm = 1 m1




Postbus 5
4417 ZG Hansweert

Telefoon (5.1.2.e)
 E-mail : info@vd-straaten.nl

PLAATS : SLUISKIL	HOOGTE MAAIVELD : 1.38 m1 t.o.v. NAP	CONUS TYPE : S15CFII.S18938
LOCATIE : INDUSTRIEWEG 10	GRONDWATERSTAND : m1- MAAIVELD	ID CONUS : S18938
OPDRACHTGEVER : 0-1-2-0	DATUM : 14-7-2021	SONDERING VOLGENS : - NEN-EN-ISO 22476-1 - TOEPASSINGSKLASSE 3
PROJECTNUMMER : 210533	TIJD : 15:19	
ID SONDERING : 1414	X-COÖRDINAAT (RD) : 48176.786	Y-COÖRDINAAT (RD) : 366221.592

Diepte in meters t.o.v. NAP



1414

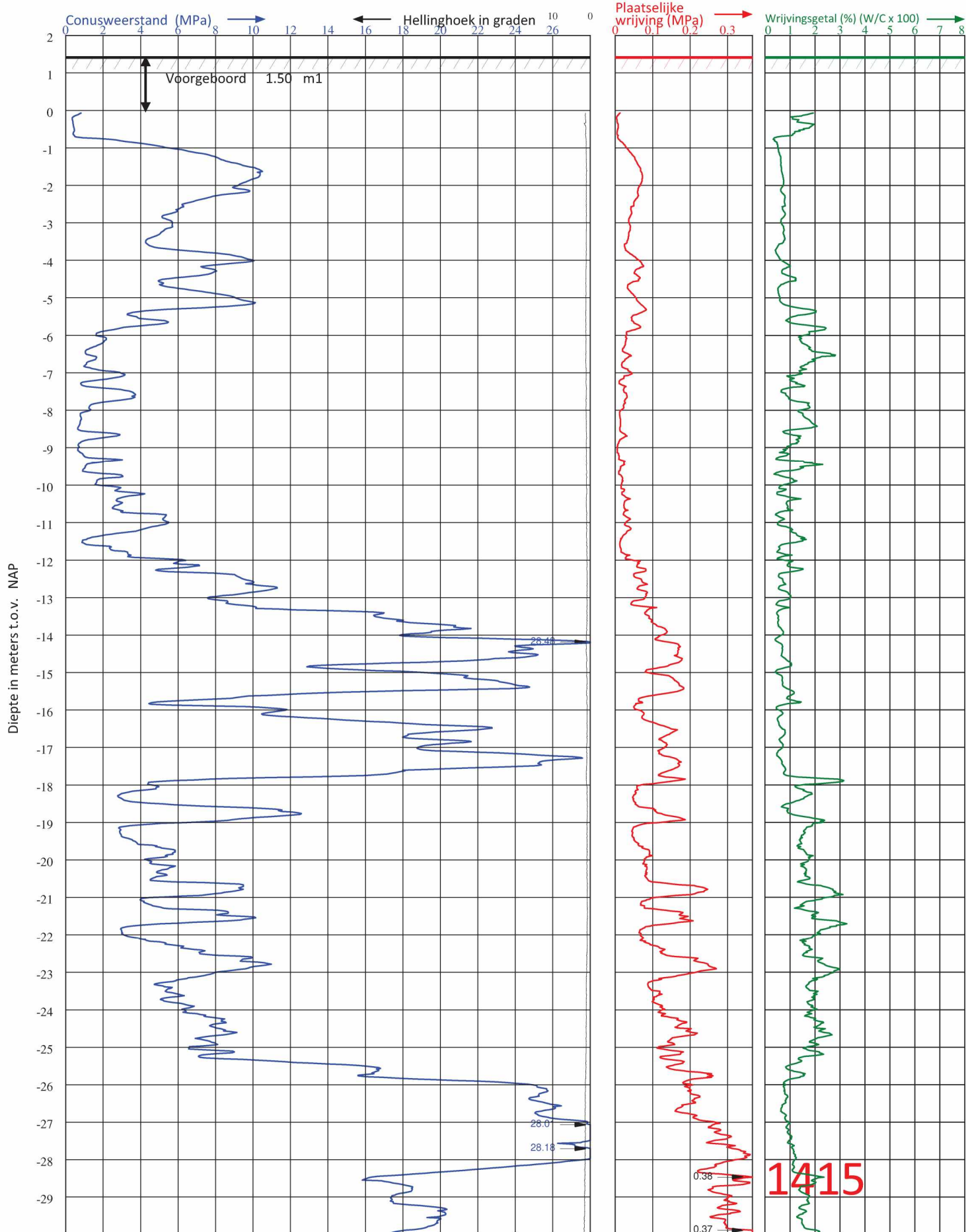
Diepteschaal: 75 mm = 1 m1



**Postbus 5
4417 ZG Hansweert**

Telefoon (5.1.2.e)
E-mail : info@vd-straaten.nl

PLAATS : SLUISKIL LOCATIE : INDUSTRIEWEG 10 OPDRACHTGEVER : PROJECTNUMMER : 210533 ID SONDERING : 1414	HOOGTE MAAIVELD : 1.38 m1 t.o.v. NAP GRONDWATERSTAND : m1- MAAIVELD DATUM : 14-7-2021 TIJD : 15:19 <hr/> X-COÖRDINAAT (RD) : 48176.786	CONUS TYPE : S15CFII.S18938 ID CONUS : S18938 SONDERING VOLGENS : - NEN-EN-ISO 22476-1 - TOEPASSINGSKLASSE 3 <hr/> Y-COÖRDINAAT (RD) : 366221.592
--	---	--



Diepte in meters t.o.v. NAP

Diepteschaal: 75 mm = 1 m1



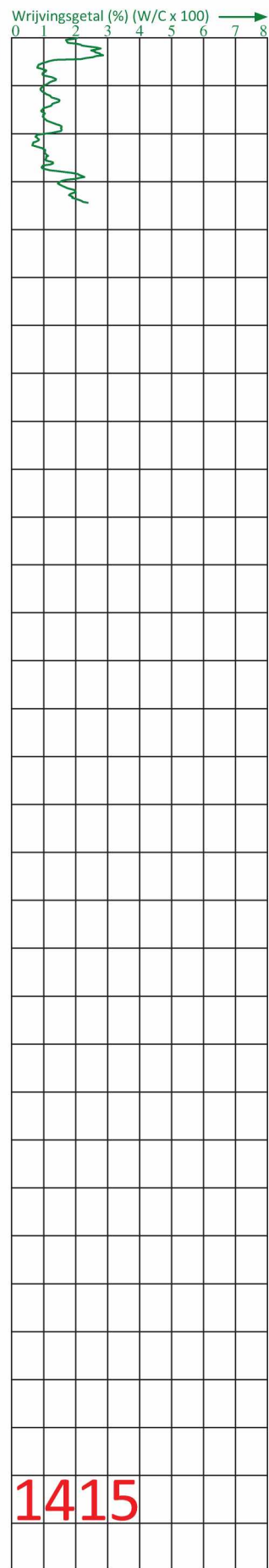

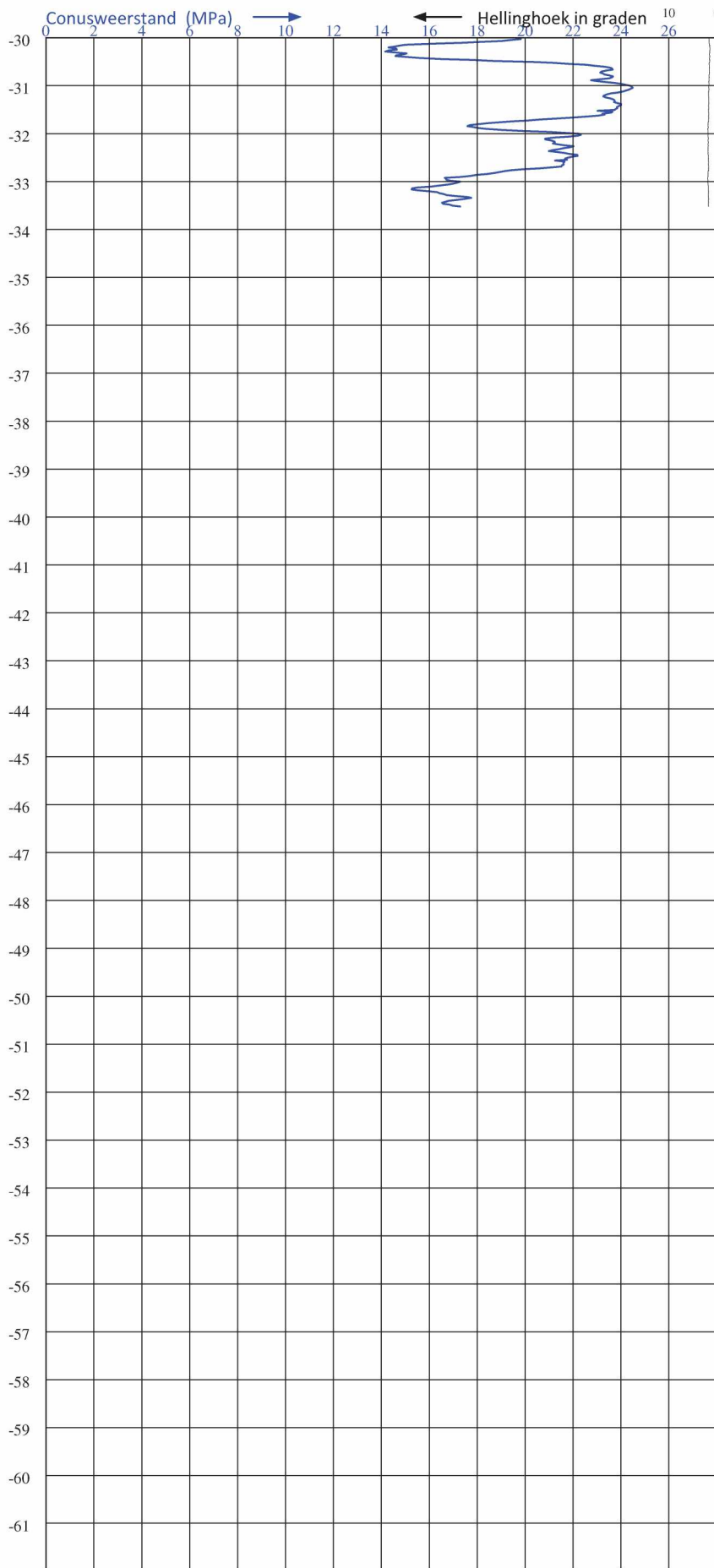
Postbus 5
4417 ZG Hansweert

Telefoon (5.1.2.e)
 E-mail : info@vd-straaten.nl

PLAATS : SLUISKIL	HOOGTE MAAIVELD : 1.45 m1 t.o.v. NAP	CONUS TYPE : S15CFII.S18938-15
LOCATIE : INDUSTRIEWEG 10	GRONDWATERSTAND : m1- MAAIVELD	ID CONUS : S18938
OPDRACHTGEVER : 5.1.2.e	DATUM : 12-7-2021	SONDERING VOLGENS : - NEN-EN-ISO 22476-1 - TOEPASSINGSKLASSE 3
PROJECTNUMMER : 210533	TIJD : 20:29	
ID SONDERING : 1415	X-COÖRDINAAT (RD) : 48161.810	Y-COÖRDINAAT (RD) : 366209.879

1415

Diepte in meters t.o.v. NAP



1415

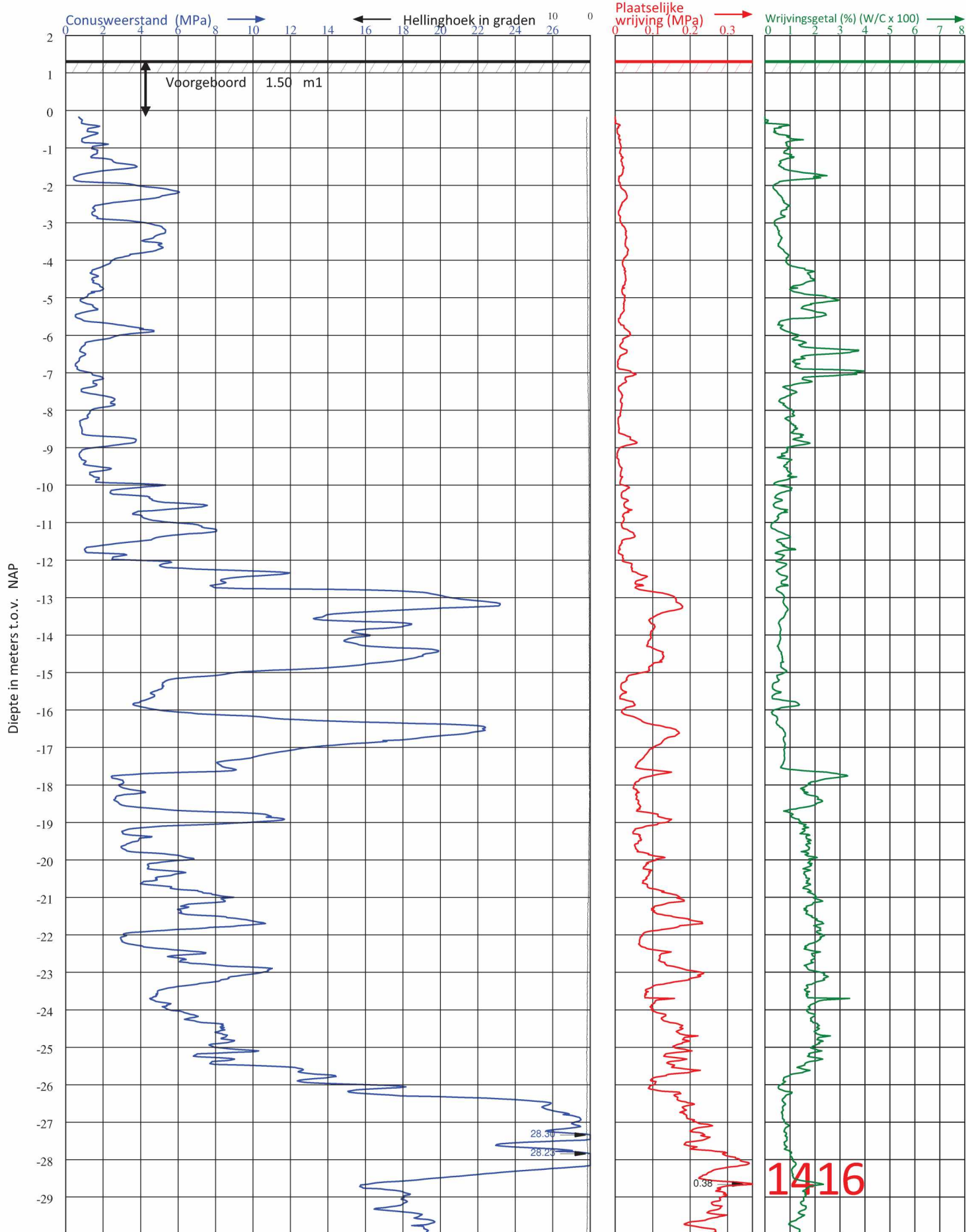
Diepteschaal: 75 mm = 1 m1



**Postbus 5
4417 ZG Hansweert**

Telefoon (5.1.2.e) [redacted]
E-mail : info@vd-straaten.nl

PLAATS : SLUISKIL	HOOGTE MAAIVELD : 1.45 m1 t.o.v. NAP	CONUS TYPE : S15CFII.S18938-15
LOCATIE : INDUSTRIEWEG 10	GRONDWATERSTAND : m1- MAAIVELD	ID CONUS : S18938
OPDRACHTGEVER : [redacted]	DATUM : 12-7-2021	SONDERING VOLGENS : - NEN-EN-ISO 22476-1 - TOEPASSINGSKLASSE 3
PROJECTNUMMER : 210533	TIJD : 20:29	
ID SONDERING : 1415	X-COÖRDINAAT (RD) : 48161.810	Y-COÖRDINAAT(RD) : 366209.879



Diepte in meters t.o.v. NAP

Diepteschaal: 75 mm = 1 m1



Postbus 5
4417 ZG Hansweert


Telefoon (5.1.2.e)
 E-mail : info@vd-straaten.nl

PLAATS	: SLUISKIL
LOCATIE	: INDUSTRIEWEG 10
OPDRACHTGEVER	:
PROJECTNUMMER	: 210533
ID SONDERING	: 1416

HOOGTE MAAVELD	: 1.34 m1 t.o.v. NAP
GRONDWATERSTAND	: m1- MAAVELD
DATUM	: 14-7-2021
TIJD	: 14:15
X-COÖRDINAAT (RD)	: 48188.405

CONUS TYPE	: S15CFII.S18938
ID CONUS	: S18938
SONDERING VOLGENS	: - NEN-EN-ISO 22476-1 - TOEPASSINGSKLASSE 3
Y-COÖRDINAAT (RD)	: 366207.379

Diepte in meters t.o.v. NAP

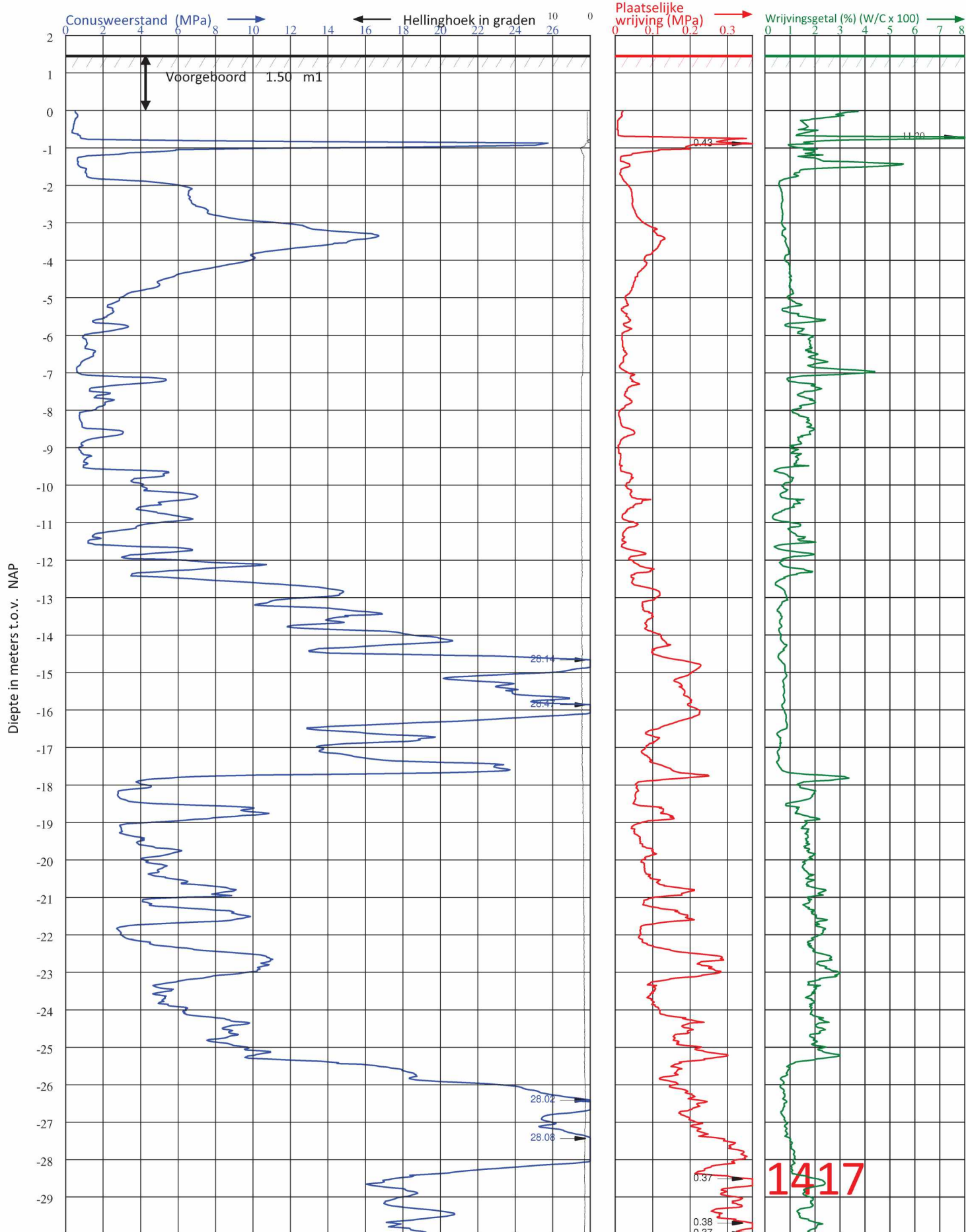


Postbus 5
4417 ZG Hansweert

Telefoon (5.1.2.e)
E-mail : info@vd-straaten.nl

PLAATS : SLUISKIL	HOOGTE MAAIVELD : 1.34 m1 t.o.v. NAP	CONUS TYPE : S15CFII.S18938
LOCATIE : INDUSTRIEWEG 10	GRONDWATERSTAND : m1- MAAIVELD	ID CONUS : S18938
OPDRACHTGEVER : 0-1-2-0	DATUM : 14-7-2021	SONDERING VOLGENS : - NEN-EN-ISO 22476-1 - TOEPASSINGSKLASSE 3
PROJECTNUMMER : 210533	TIJD : 14:15	
ID SONDERING : 1416	X-COÖRDINAAT (RD) : 48188.405	Y-COÖRDINAAT (RD) : 366207.379

Diepteschaal: 75 mm = 1 m1



Diepte in meters t.o.v. NAP

Diepteschaal: 75 mm = 1 m1



**Postbus 5
4417 ZG Hansweert**

Telefoon (5.1.2.e)
E-mail : info@vd-straaten.nl


PLAATS	: SLUISKIL
LOCATIE	: INDUSTRIEWEG 10
OPDRACHTGEVER	: 0-1-2-0
PROJECTNUMMER	: 210533
ID SONDERING	: 1417

HOOGTE MAAIVELD	: 1.49 m1 t.o.v. NAP
GRONDWATERSTAND	: m1- MAAIVELD
DATUM	: 12-7-2021
TIJD	: 19:38
X-COÖRDINAAT (RD)	: 48173.542

CONUS TYPE	: S15CFII.S18938
ID CONUS	: S18938
SONDERING VOLGENS	: - NEN-EN-ISO 22476-1 - TOEPASSINGSKLASSE 3
Y-COÖRDINAAT (RD)	: 366195.385

1417

Diepte in meters t.o.v. NAP



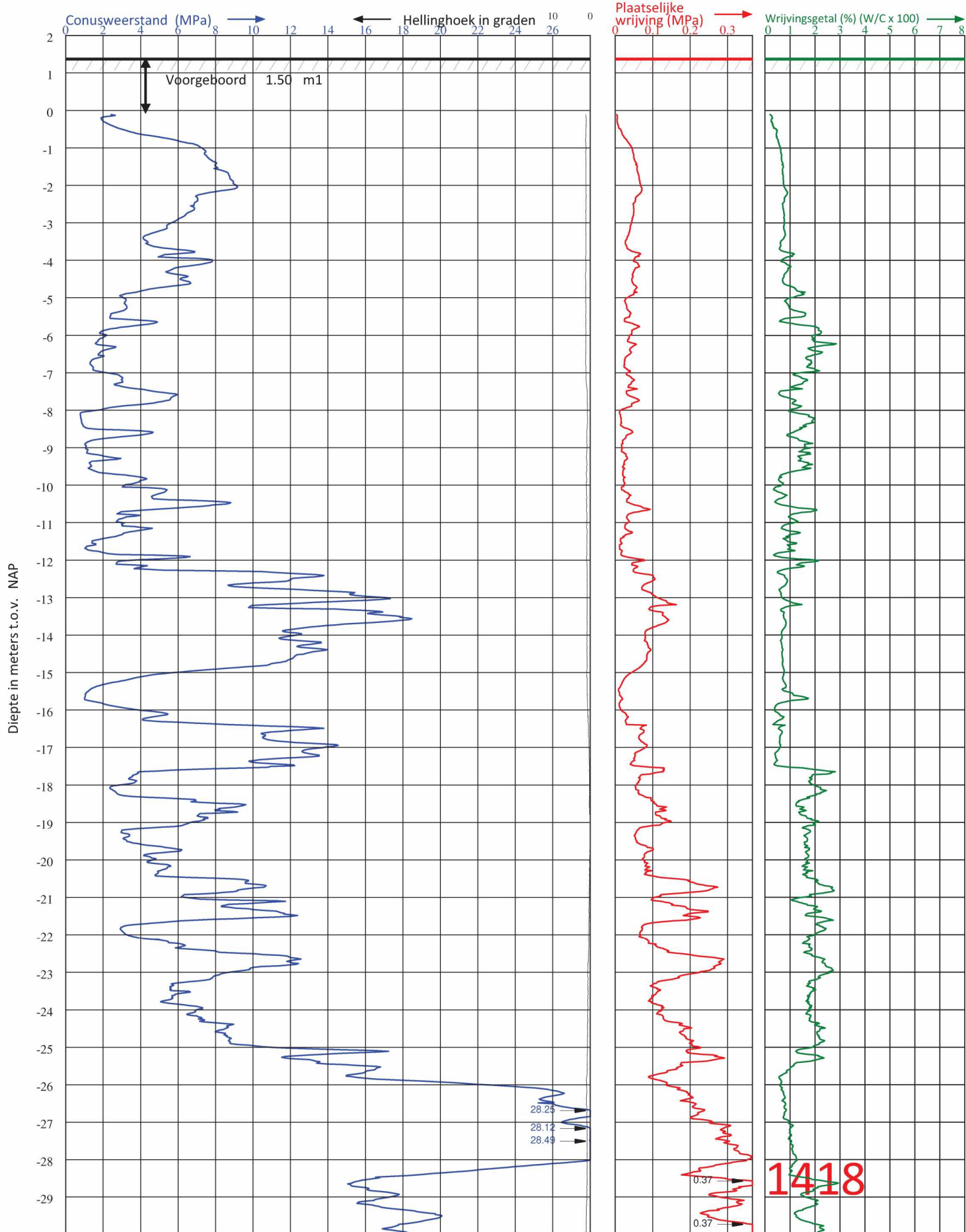
Diepteschaal: 75 mm = 1 m1



Postbus 5
4417 ZG Hansweert

Telefoon (5.1.2.e)
E-mail : info@vd-straaten.nl

PLAATS : SLUISKIL	HOOGTE MAAIVELD : 1.49 m1 t.o.v. NAP	CONUS TYPE : S15CFII.S18938
LOCATIE : INDUSTRIEWEG 10	GRONDWATERSTAND : m1- MAAIVELD	ID CONUS : S18938
OPDRACHTGEVER : 5.1.2.e	DATUM : 12-7-2021	SONDERING VOLGENS : - NEN-EN-ISO 22476-1 - TOEPASSINGSKLASSE 3
PROJECTNUMMER : 210533	TIJD : 19:38	
ID SONDERING : 1417	X-COÖRDINAAT (RD) : 48173.542	Y-COÖRDINAAT (RD) : 366195.385



Diepte in meters t.o.v. NAP

Diepteschaal: 75 mm = 1 m



Postbus 5
4417 ZG Hansweert

Telefoon (5.1.2.e)
E-mail : info@vd-straaten.nl


PLAATS	: SLUISKIL
LOCATIE	: INDUSTRIEWEG 10
OPDRACHTGEVER	:
PROJECTNUMMER	: 210533
ID SONDERING	: 1418

HOOGTE MAAIVELD	: 1.41 m1 t.o.v. NAP
GRONDWATERSTAND	: m1- MAAIVELD
DATUM	: 13-7-2021
TIJD	: 19:22
X-COÖRDINAAT (RD)	: 48161.334

CONUS TYPE	: S15CFII.S18938
ID CONUS	: S18938
SONDERING VOLGENS	: - NEN-EN-ISO 22476-1 - TOEPASSINGSKLASSE 3
Y-COÖRDINAAT (RD)	: 366167.211

1418

Diepte in meters t.o.v. NAP



1418

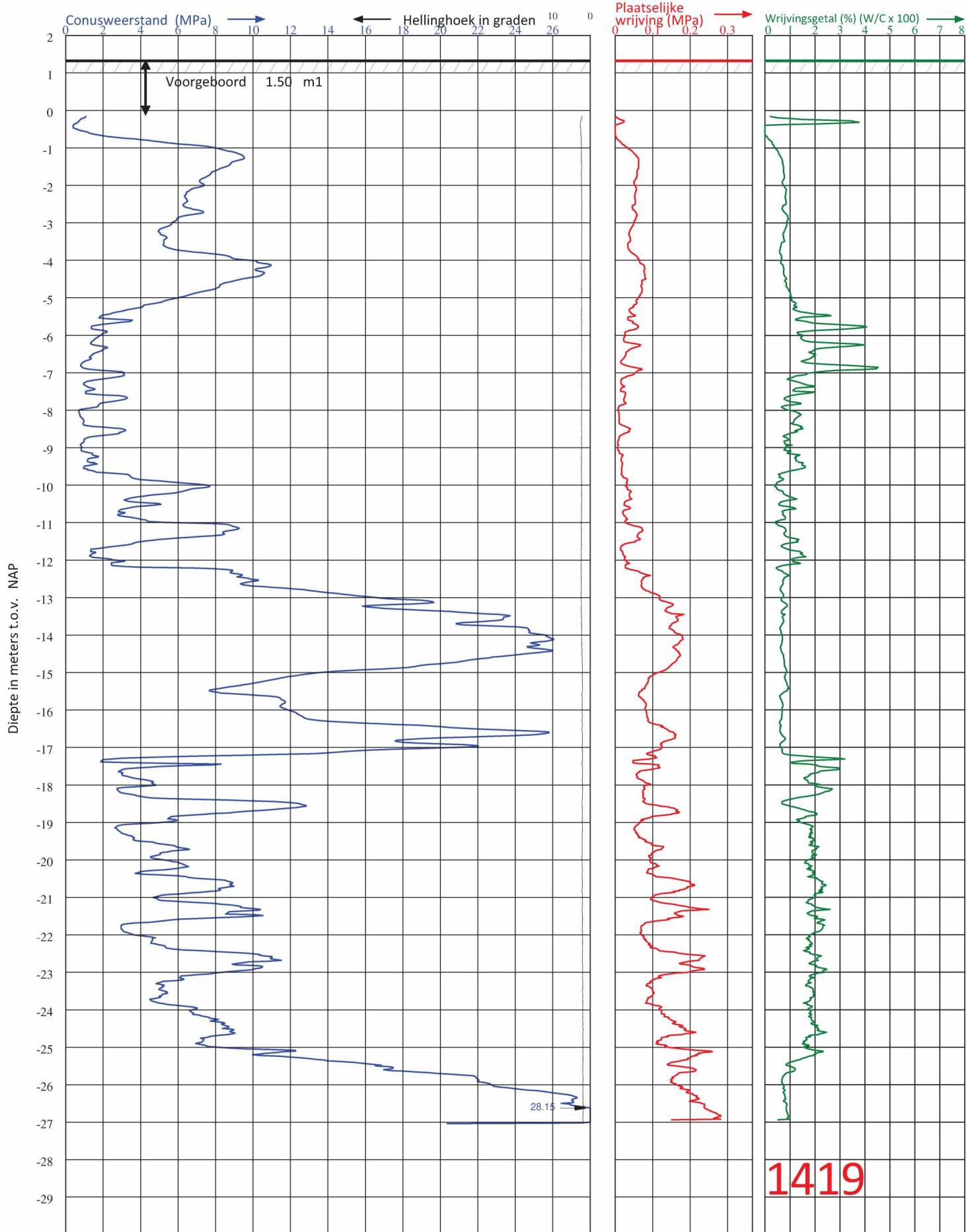
Diepteschaal: 75 mm = 1 m



**Postbus 5
4417 ZG Hansweert**

Telefoon (5.1.2.e)
E-mail : info@vd-straaten.nl

PLAATS : SLUISKIL	HOOGTE MAAIVELD : 1.41 m1 t.o.v. NAP	CONUS TYPE : S15CFII.S18938
LOCATIE : INDUSTRIEWEG 10	GRONDWATERSTAND : m1- MAAIVELD	ID CONUS : S18938
OPDRACHTGEVER : 5.1.2.e	DATUM : 13-7-2021	SONDERING VOLGENS : - NEN-EN-ISO 22476-1 - TOEPASSINGSKLASSE 3
PROJECTNUMMER : 210533	TIJD : 19:22	
ID SONDERING : 1418	X-COÖRDINAAT (RD) : 48161.334	Y-COÖRDINAAT (RD) : 366167.211



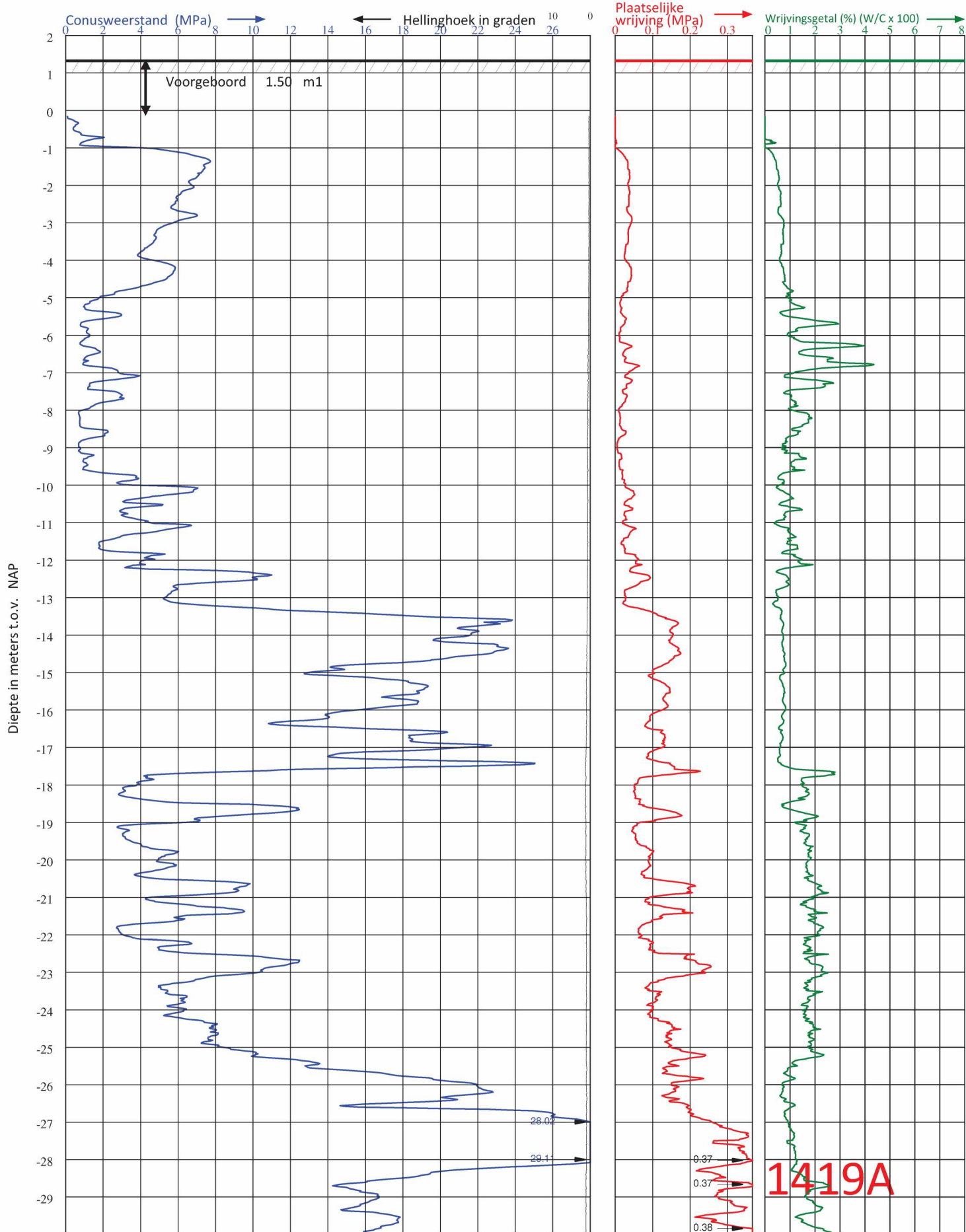
Diepteschaal: 75 mm = 1 m1



Postbus 5
4417 ZG Hansweert

Telefoon (5.1.2.e)
 E-mail : info@vd-straaten.nl

PLAATS : SLUISKIL	HOOGTE MAAIVELD : 1.36 m1 t.o.v. NAP	CONUS TYPE : S15CFII.S18938
LOCATIE : INDUSTRIEWEG 10	GRONDWATERSTAND : m1- MAAIVELD	ID CONUS : S18938
OPDRACHTGEVER : 5.1.2.e	DATUM : 14-7-2021	SONDERING VOLGENS : - NEN-EN-ISO 22476-1 - TOEPASSINGSKLASSE 3
PROJECTNUMMER : 210533	TIJD : 9:09	
ID SONDERING : 1419	X-COÖRDINAAT (RD) : 48176.639	Y-COÖRDINAAT (RD) : 366154.136



Diepte in meters t.o.v. NAP

Diepteschaal: 75 mm = 1 m1



Postbus 5
4417 ZG Hansweert

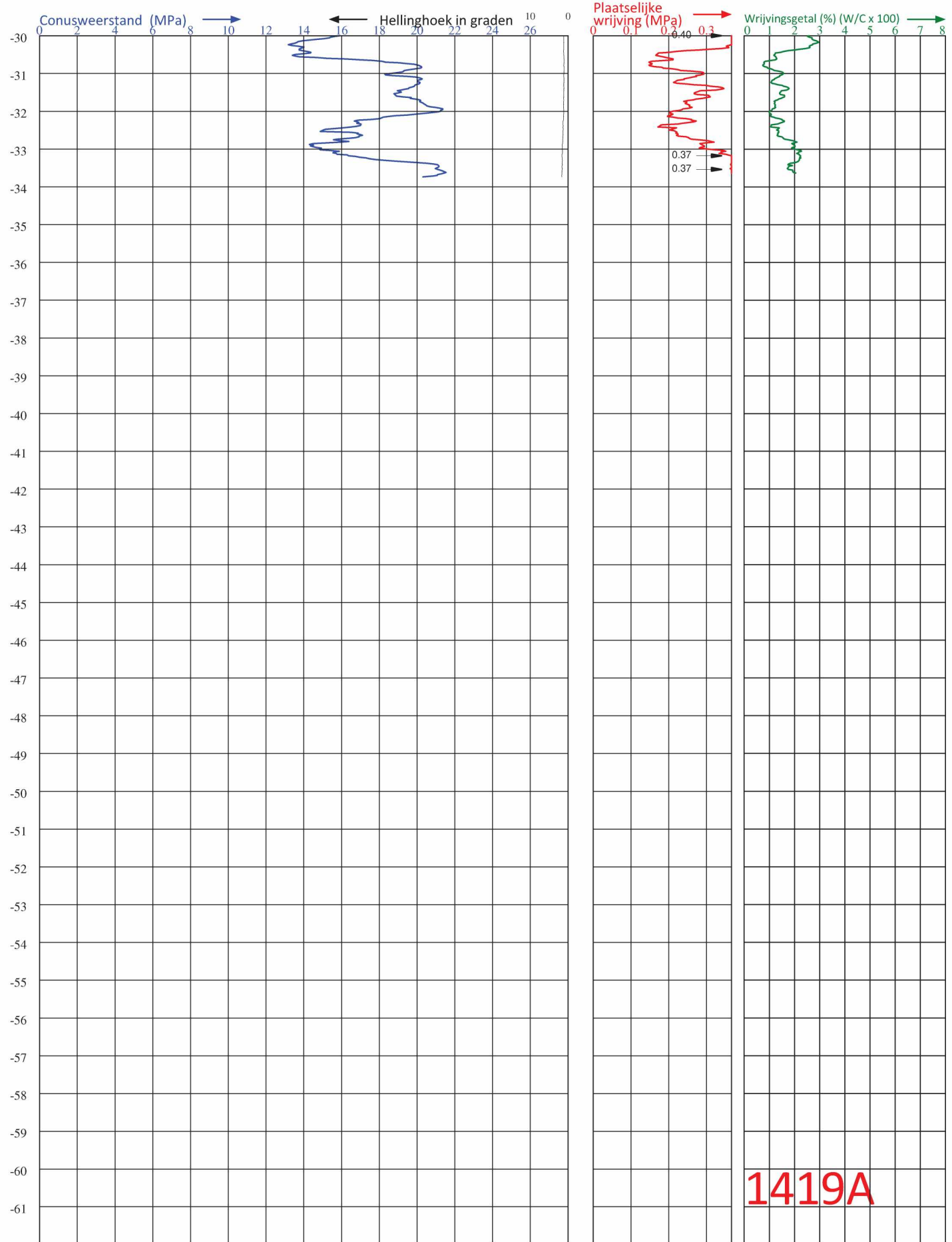
Telefoon (5.1.2.e)
E-mail : info@vd-straaten.nl

PLAATS	: SLUISKIL
LOCATIE	: INDUSTRIEWEG 10
OPDRACHTGEVER	:
PROJECTNUMMER	: 210533
ID SONDERING	: 1419A

HOOGTE MAAIVELD	: 1.36 m1 t.o.v. NAP
GRONDWATERSTAND	: m1- MAAIVELD
DATUM	: 15-7-2021
TIJD	: 13:26
X-COÖRDINAAT (RD)	: 48178.297

CONUS TYPE	: S15CFII.S18938
ID CONUS	: S18938
SONDERING VOLGENS	: - NEN-EN-ISO 22476-1 - TOEPASSINGSKLASSE 3
Y-COÖRDINAAT (RD)	: 366155.435

Diepte in meters t.o.v. NAP



1419A

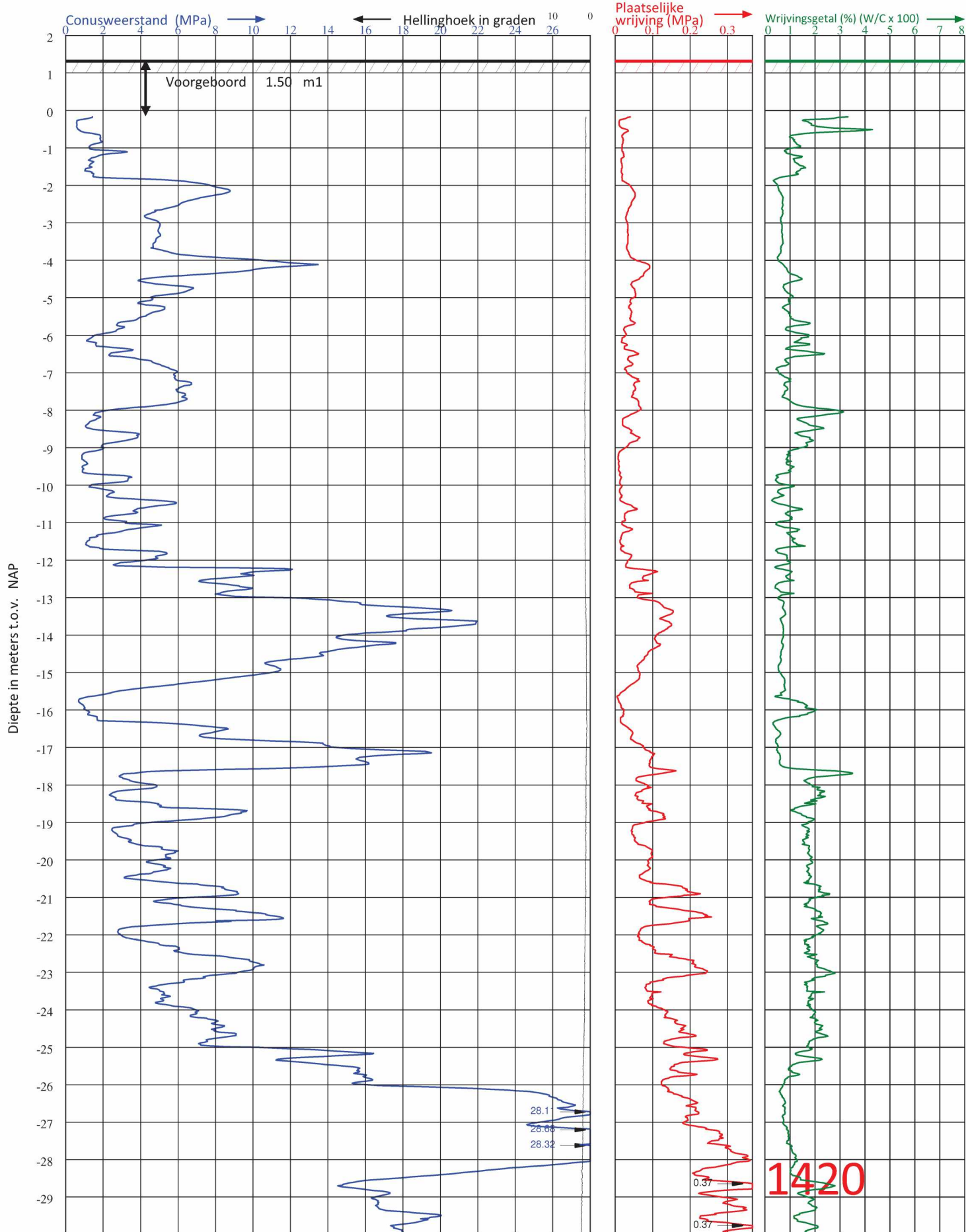
Diepteschaal: 75 mm = 1 m1



**Postbus 5
4417 ZG Hansweert**

Telefoon (5.1.2.e)
E-mail : info@vd-straaten.nl

PLAATS : SLUISKIL LOCATIE : INDUSTRIEWEG 10 OPDRACHTGEVER : PROJECTNUMMER : 210533 ID SONDERING : 1419A	HOOGTE MAAIVELD : 1.36 m1 t.o.v. NAP GRONDWATERSTAND : m1- MAAIVELD DATUM : 15-7-2021 TIJD : 13:26 <hr/> X-COÖRDINAAT (RD) : 48178.297	CONUS TYPE : S15CFII.S18938 ID CONUS : S18938 SONDERING VOLGENS : - NEN-EN-ISO 22476-1 - TOEPASSINGSKLASSE 3 <hr/> Y-COÖRDINAAT (RD) : 366155.435
--	---	--



Diepte in meters t.o.v. NAP

Diepteschaal: 75 mm = 1 m1



Postbus 5
4417 ZG Hansweert


Telefoon (5.1.2.e)
E-mail : info@vd-straaten.nl

PLAATS	: SLUISKIL
LOCATIE	: INDUSTRIEWEG 10
OPDRACHTGEVER	:
PROJECTNUMMER	: 210533
ID SONDERING	: 1420

HOOGTE MAAIVELD	: 1.35 m1 t.o.v. NAP
GRONDWATERSTAND	: m1- MAAIVELD
DATUM	: 13-7-2021
TIJD	: 18:33
X-COÖRDINAAT (RD)	: 48175.285

CONUS TYPE	: S15CFII.S18938
ID CONUS	: S18938
SONDERING VOLGENS	: - NEN-EN-ISO 22476-1 - TOEPASSINGSKLASSE 3
Y-COÖRDINAAT (RD)	: 366178.819

Diepte in meters t.o.v. NAP



1420

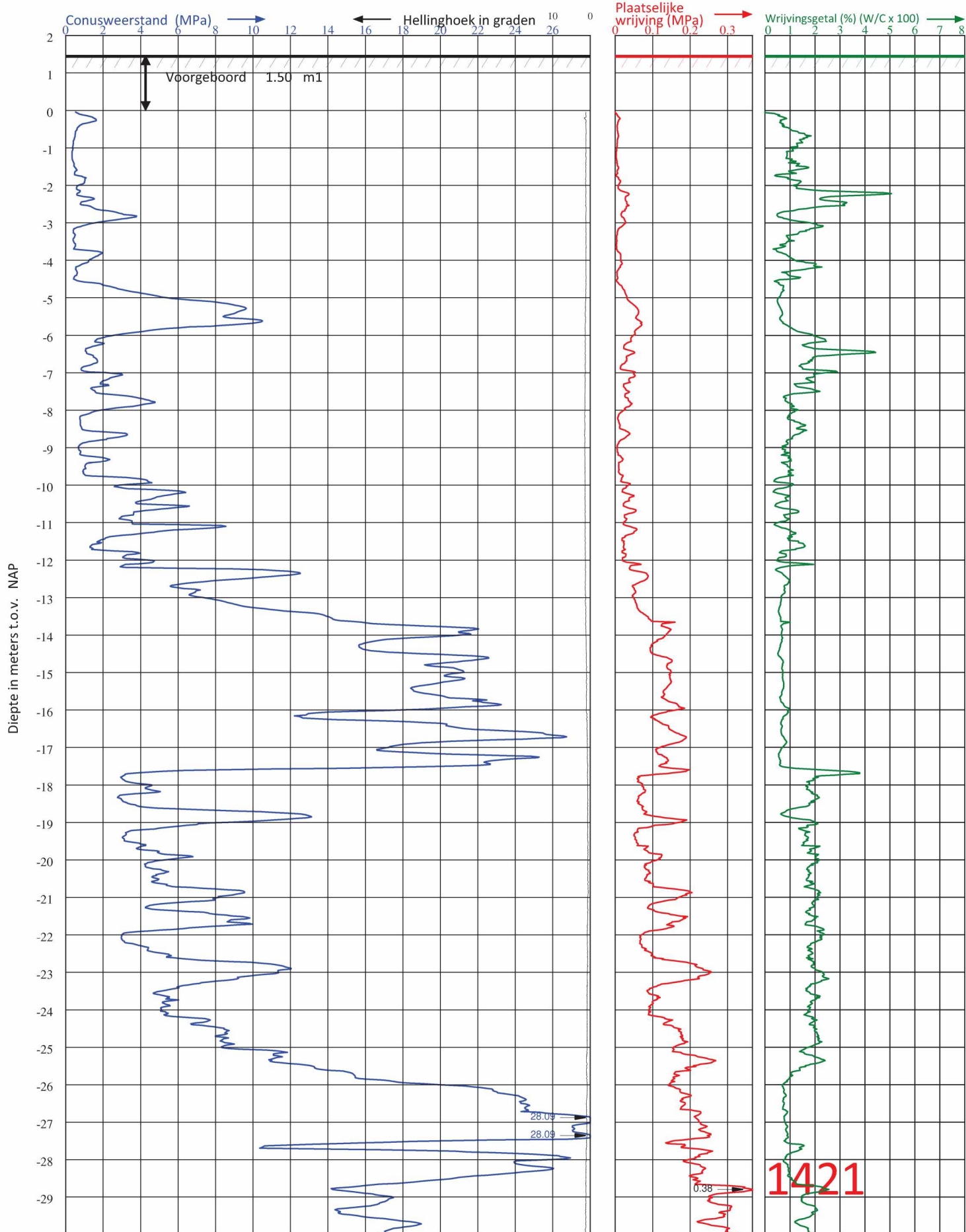
Diepteschaal: 75 mm = 1 m



**Postbus 5
4417 ZG Hansweert**

Telefoon (5.1.2.e) [redacted]
E-mail : info@vd-straaten.nl

PLAATS : SLUISKIL LOCATIE : INDUSTRIEWEG 10 OPDRACHTGEVER : [redacted] PROJECTNUMMER : 210533 ID SONDERING : 1420	HOOGTE MAAIVELD : 1.35 m1 t.o.v. NAP GRONDWATERSTAND : m1- MAAIVELD DATUM : 13-7-2021 TIJD : 18:33 X-COÖRDINAAT (RD) : 48175.285	CONUS TYPE : S15CFII.S18938 ID CONUS : S18938 SONDERING VOLGENS : - NEN-EN-ISO 22476-1 - TOEPASSINGSKLASSE 3 Y-COÖRDINAAT (RD) : 366178.819
--	---	--



Diepteschaal: 75 mm = 1 m1




Postbus 5
4417 ZG Hansweert

Telefoon (5.1.2.e)
 E-mail : info@vd-straaten.nl

PLAATS : SLUISKIL	HOOGTE MAAIVELD : 1.48 m1 t.o.v. NAP	CONUS TYPE : S15CFII.S18938
LOCATIE : INDUSTRIEWEG 10	GRONDWATERSTAND : m1- MAAIVELD	ID CONUS : S18938
OPDRACHTGEVER : 5.1.2.e	DATUM : 14-7-2021	SONDERING VOLGENS : - NEN-EN-ISO 22476-1 - TOEPASSINGSKLASSE 3
PROJECTNUMMER : 210533	TIJD : 10:28	
ID SONDERING : 1421	X-COÖRDINAAT (RD) : 48187.912	Y-COÖRDINAAT (RD) : 366163.615

Diepte in meters t.o.v. NAP



1421

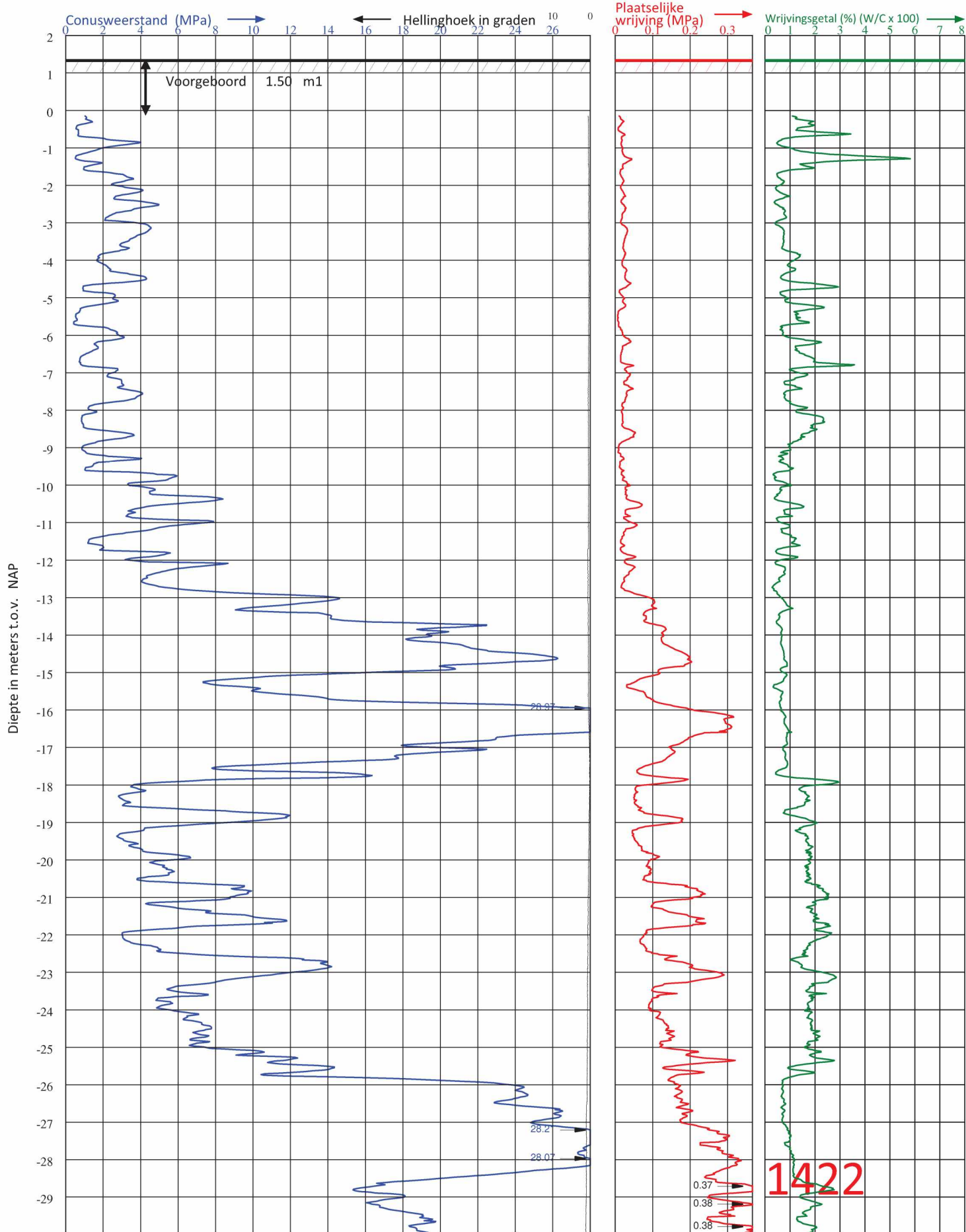
Diepteschaal: 75 mm = 1 m1



Postbus 5
4417 ZG Hansweert

Telefoon (5.1.2.e)
E-mail : info@vd-straaten.nl

PLAATS : SLUISKIL	HOOGTE MAAVELD : 1.48 m1 t.o.v. NAP	CONUS TYPE : S15CFII.S18938
LOCATIE : INDUSTRIEWEG 10	GRONDWATERSTAND : m1- MAAVELD	ID CONUS : S18938
OPDRACHTGEVER : 5.1.2.e	DATUM : 14-7-2021	SONDERING VOLGENS : - NEN-EN-ISO 22476-1 - TOEPASSINGSKLASSE 3
PROJECTNUMMER : 210533	TIJD : 10:28	
ID SONDERING : 1421	X-COÖRDINAAT (RD) : 48187.912	Y-COÖRDINAAT (RD) : 366163.615



Diepte in meters t.o.v. NAP

Diepteschaal: 75 mm = 1 m1



Postbus 5
4417 ZG Hansweert


Telefoon (5.12.e)
E-mail : info@vd-straaten.nl

PLAATS	: SLUISKIL
LOCATIE	: INDUSTRIEWEG 10
OPDRACHTGEVER	:
PROJECTNUMMER	: 210533
ID SONDERING	: 1422

HOOGTE MAAIVELD	: 1.37 m1 t.o.v. NAP
GRONDWATERSTAND	: m1- MAAIVELD
DATUM	: 13-7-2021
TIJD	: 17:36
X-COÖRDINAAT (RD)	: 48189.691

CONUS TYPE	: S15CFII.S18938
ID CONUS	: S18938
SONDERING VOLGENS	: - NEN-EN-ISO 22476-1 - TOEPASSINGSKLASSE 3
Y-COÖRDINAAT (RD)	: 366190.633

Diepte in meters t.o.v. NAP



1422

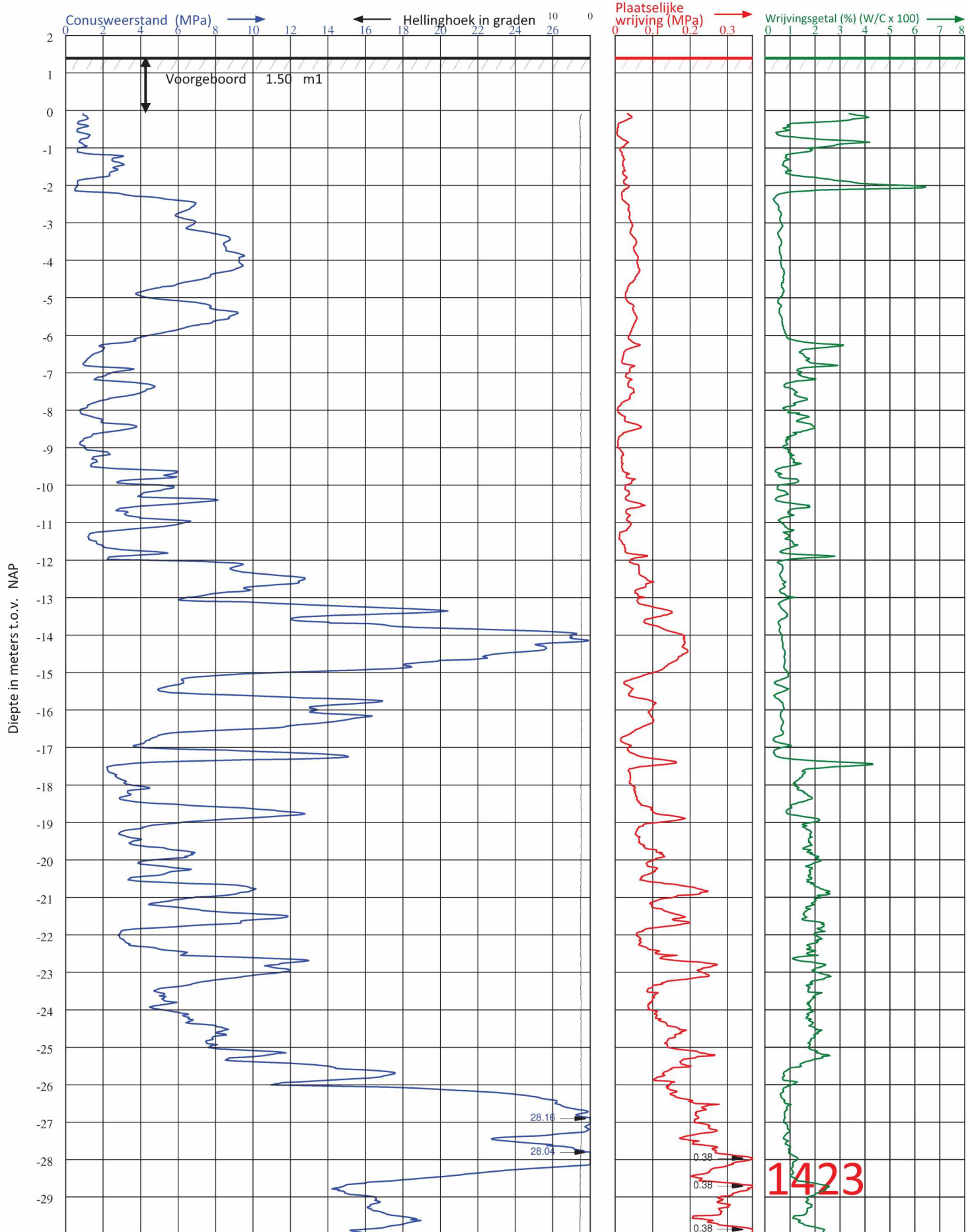
Diepteschaal: 75 mm = 1 m1



Postbus 5
4417 ZG Hansweert

Telefoon (5.1.2.e)
E-mail : info@vd-straaten.nl

PLAATS : SLUISKIL LOCATIE : INDUSTRIEWEG 10 OPDRACHTGEVER : 5.1.2.e PROJECTNUMMER : 210533 ID SONDERING : 1422	HOOGTE MAAIVELD : 1.37 m1 t.o.v. NAP GRONDWATERSTAND : m1- MAAIVELD DATUM : 13-7-2021 TIJD : 17:36 X-COÖRDINAAT (RD) : 48189.691	CONUS TYPE : S15CFII.S18938 ID CONUS : S18938 SONDERING VOLGENS : - NEN-EN-ISO 22476-1 - TOEPASSINGSKLASSE 3 Y-COÖRDINAAT(RD) : 366190.633
---	---	---



Diepte in meters t.o.v. NAP

Diepteschaal: 75 mm = 1 m1



Postbus 5
4417 ZG Hansweert

Telefoon (5.1.2.e)
E-mail : info@vd-straaten.nl

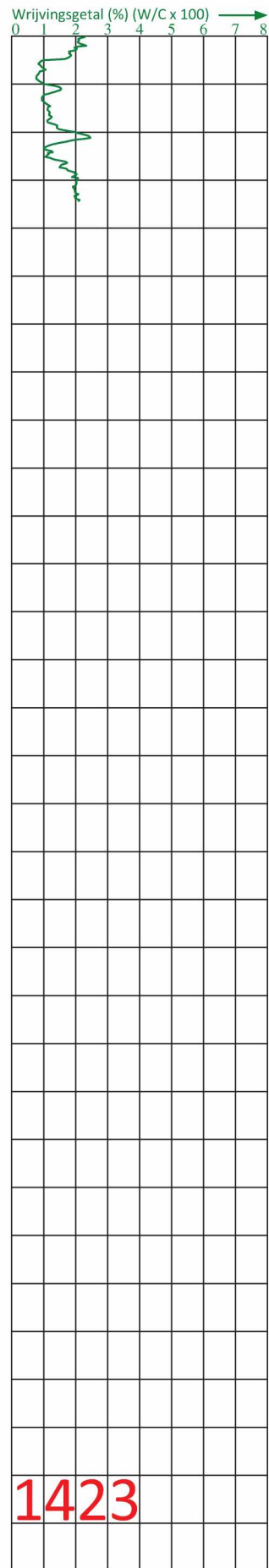

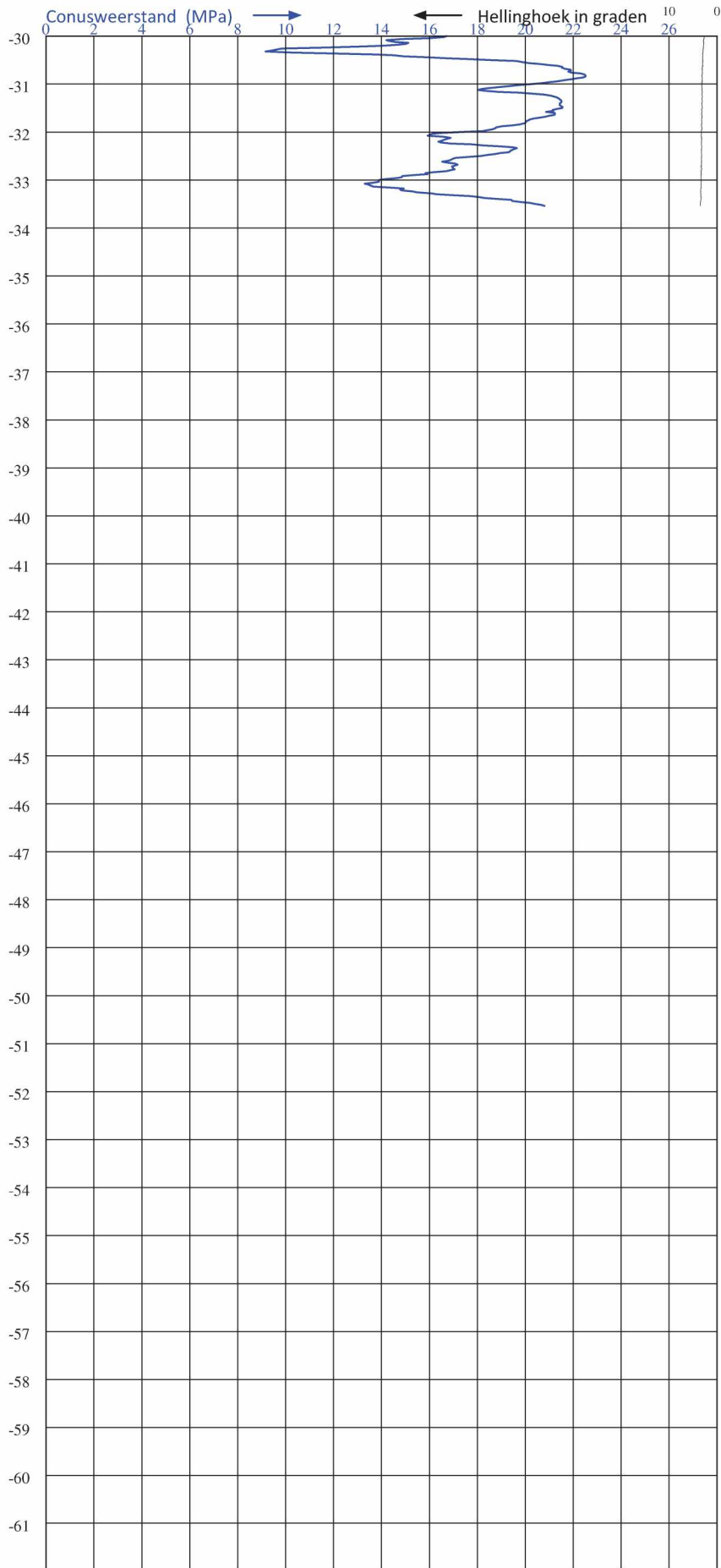
PLAATS	: SLUISKIL
LOCATIE	: INDUSTRIEWEG 10
OPDRACHTGEVER	:
PROJECTNUMMER	: 210533
ID SONDERING	: 1423

HOOGTE MAAIVELD	: 1.43 m1 t.o.v. NAP
GRONDWATERSTAND	: m1- MAAIVELD
DATUM	: 14-7-2021
TIJD	: 11:37
X-COÖRDINAAT (RD)	: 48205.662

CONUS TYPE	: S15CFII.S18938
ID CONUS	: S18938
SONDERING VOLGENS	: - NEN-EN-ISO 22476-1 - TOEPASSINGSKLASSE 3
Y-COÖRDINAAT (RD)	: 366177.596

1423

Diepte in meters t.o.v. NAP



1423

Diepteschaal: 75 mm = 1 m1



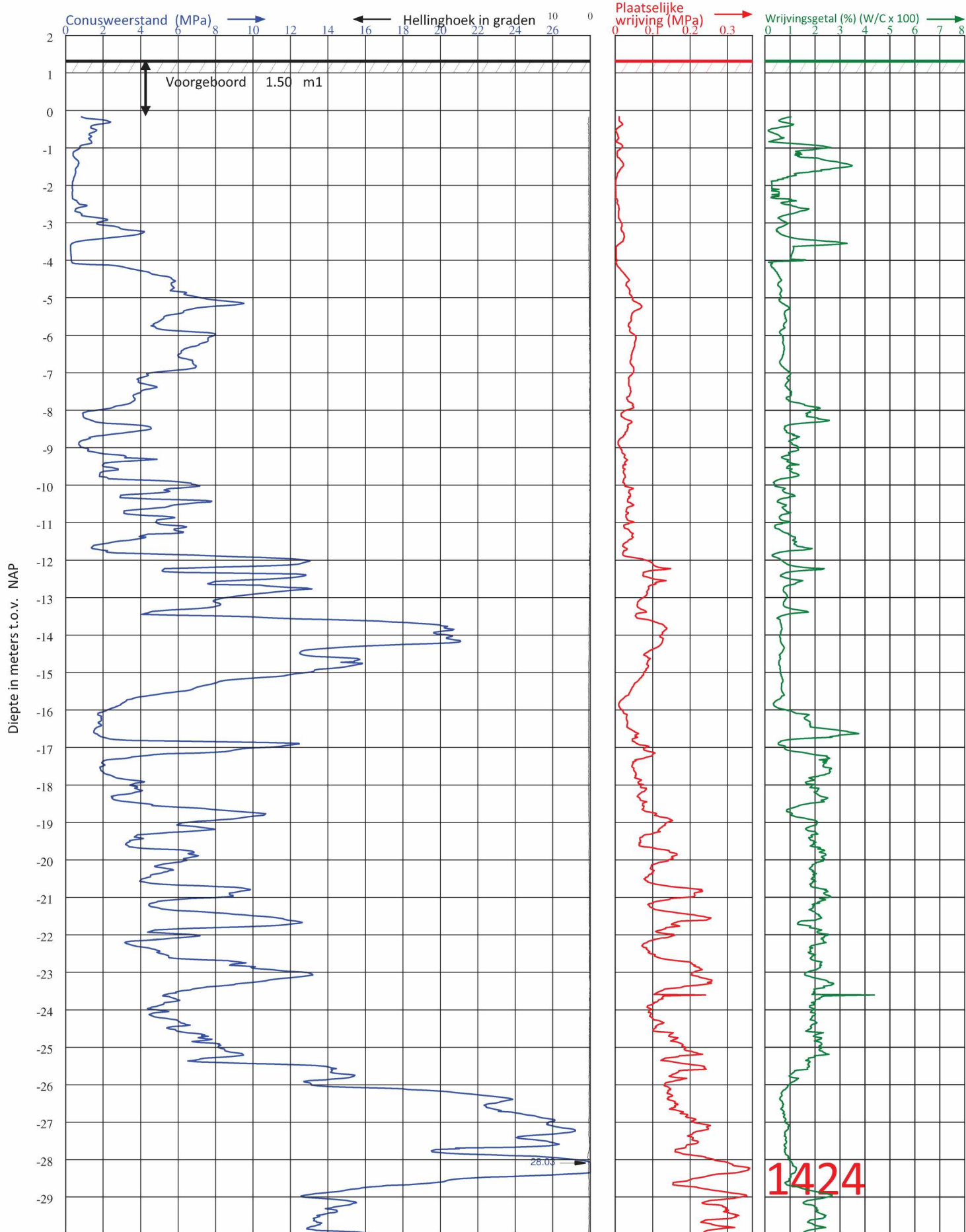
**Postbus 5
4417 ZG Hansweert**

Telefoon (5.1.2.e) [redacted]
E-mail : info@vd-straaten.nl

PLAATS	: SLUISKIL
LOCATIE	: INDUSTRIEWEG 10
OPDRACHTGEVER	: [redacted]
PROJECTNUMMER	: 210533
ID SONDERING	: 1423

HOOGTE MAAIVELD	: 1.43 m1 t.o.v. NAP
GRONDWATERSTAND	: m1- MAAIVELD
DATUM	: 14-7-2021
TIJD	: 11:37
X-COÖRDINAAT (RD)	: 48205.662

CONUS TYPE	: S15CFII.S18938
ID CONUS	: S18938
SONDERING VOLGENS	: - NEN-EN-ISO 22476-1 - TOEPASSINGSKLASSE 3
Y-COÖRDINAAT (RD)	: 366177.596



Diepteschaal: 75 mm = 1 m1

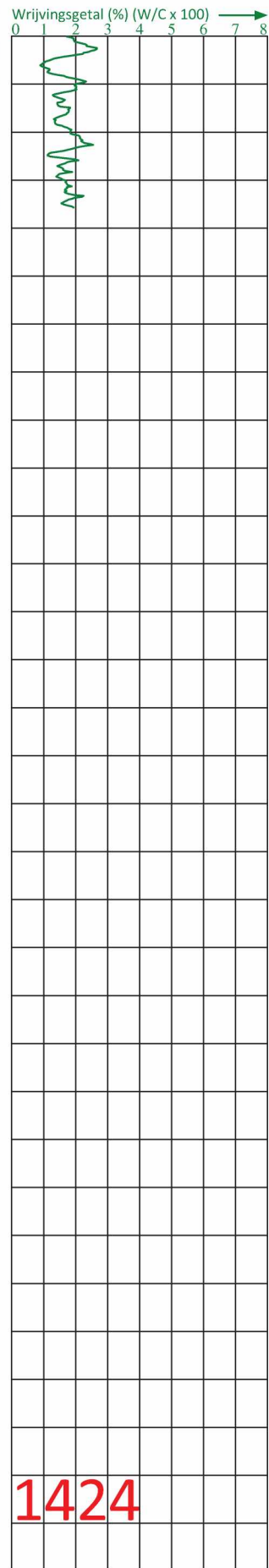

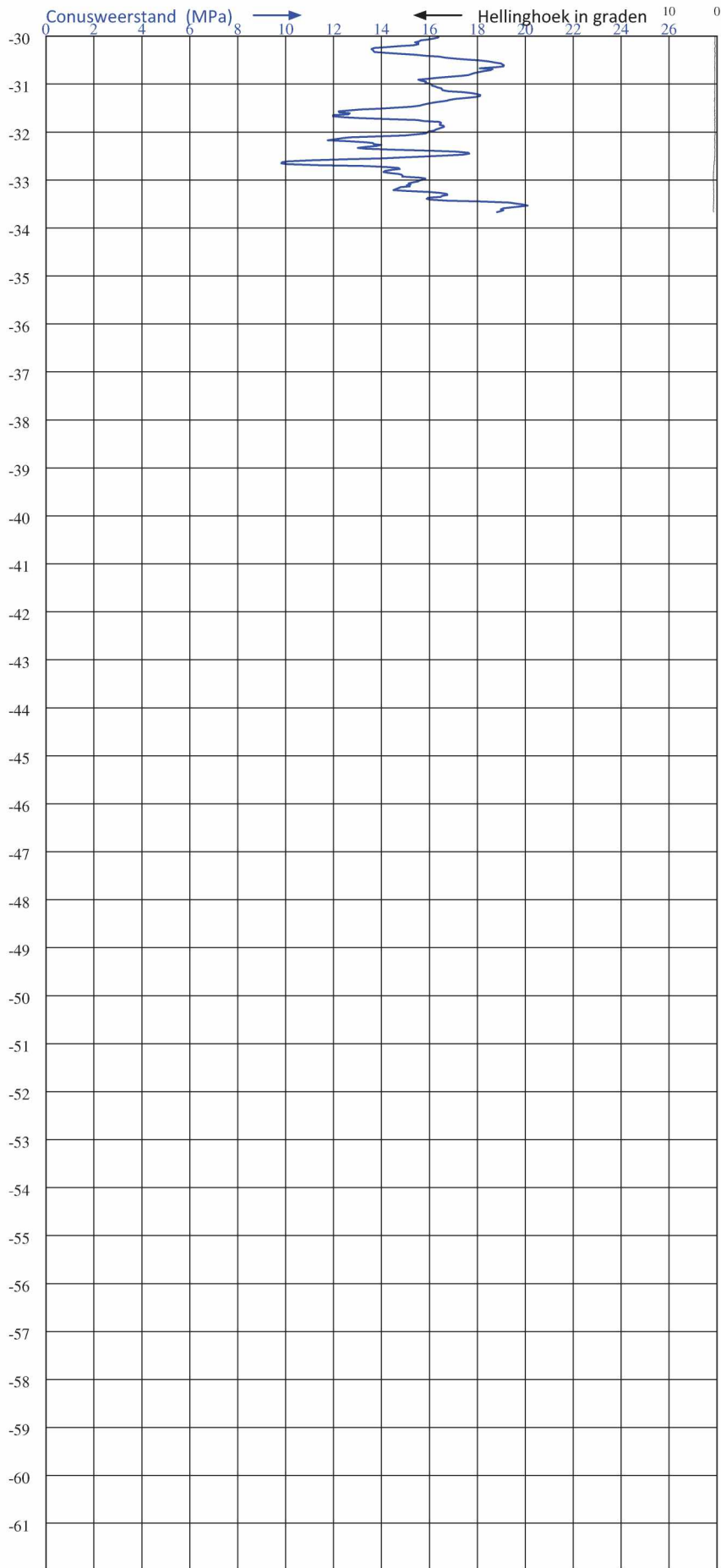


Postbus 5
4417 ZG Hansweert

Telefoon (5.1.2.e)
 E-mail : info@vd-straaten.nl

PLAATS : SLUISKIL	HOOGTE MAAVELD : 1.35 m1 t.o.v. NAP	CONUS TYPE : S15CFII.S18938
LOCATIE : INDUSTRIEWEG 10	GRONDWATERSTAND : m1- MAAVELD	ID CONUS : S18938
OPDRACHTGEVER : 0.1.2.e	DATUM : 13-7-2021	SONDERING VOLGENS : - NEN-EN-ISO 22476-1 - TOEPASSINGSKLASSE 3
PROJECTNUMMER : 210533	TIJD : 21:24	
ID SONDERING : 1424	X-COÖRDINAAT (RD) : 48240.735	Y-COÖRDINAAT (RD) : 366121.452

Diepte in meters t.o.v. NAP



1424

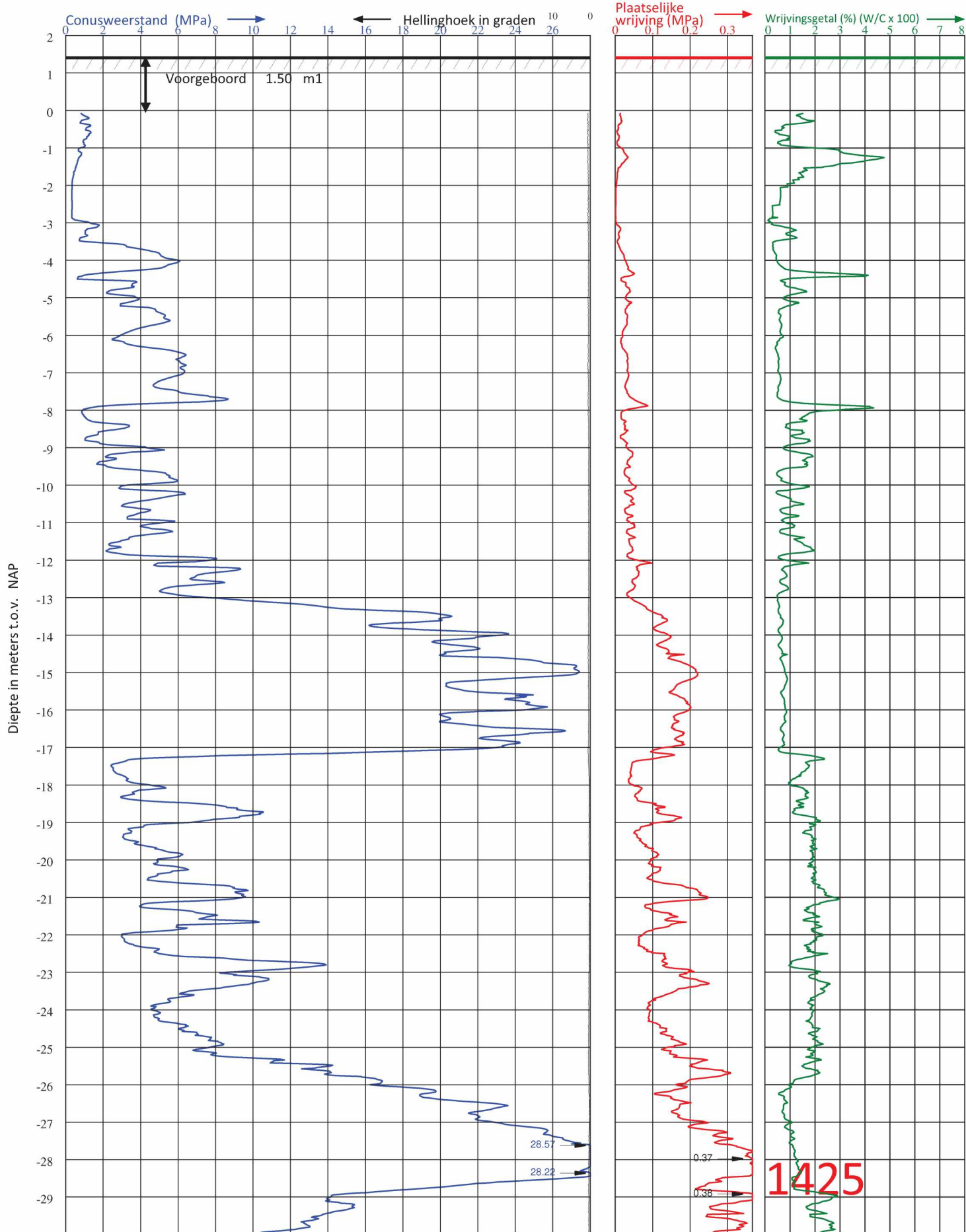
Diepteschaal: 75 mm = 1 m



**Postbus 5
4417 ZG Hansweert**

Telefoon (5.1.2.e) _____
E-mail : info@vd-straaten.nl

PLAATS : SLUISKIL	HOOGTE MAAIVELD : 1.35 m1 t.o.v. NAP	CONUS TYPE : S15CFII.S18938
LOCATIE : INDUSTRIEWEG 10	GRONDWATERSTAND : m1- MAAIVELD	ID CONUS : S18938
OPDRACHTGEVER : 5.1.2.e	DATUM : 13-7-2021	SONDERING VOLGENS : - NEN-EN-ISO 22476-1 - TOEPASSINGSKLASSE 3
PROJECTNUMMER : 210533	TIJD : 21:24	
ID SONDERING : 1424	X-COÖRDINAAT (RD) : 48240.735	Y-COÖRDINAAT(RD) : 366121.452



Diepteschaal: 75 mm = 1 m1




Postbus 5
4417 ZG Hansweert

Telefoon (5.1.2.e)
E-mail : info@vd-straaten.nl

PLAATS : SLUISKIL	HOOGTE MAAIVELD : 1.44 m1 t.o.v. NAP	CONUS TYPE : S15CFII.S18938
LOCATIE : INDUSTRIEWEG 10	GRONDWATERSTAND : m1- MAAIVELD	ID CONUS : S18938
OPDRACHTGEVER : 5.1.2.e	DATUM : 13-7-2021	SONDERING VOLGENS : - NEN-EN-ISO 22476-1 - TOEPASSINGSKLASSE 3
PROJECTNUMMER : 210533	TIJD : 14:35	
ID SONDERING : 1425	X-COÖRDINAAT (RD) : 48249.784	Y-COÖRDINAAT (RD) : 366104.532

Diepte in meters t.o.v. NAP



1425

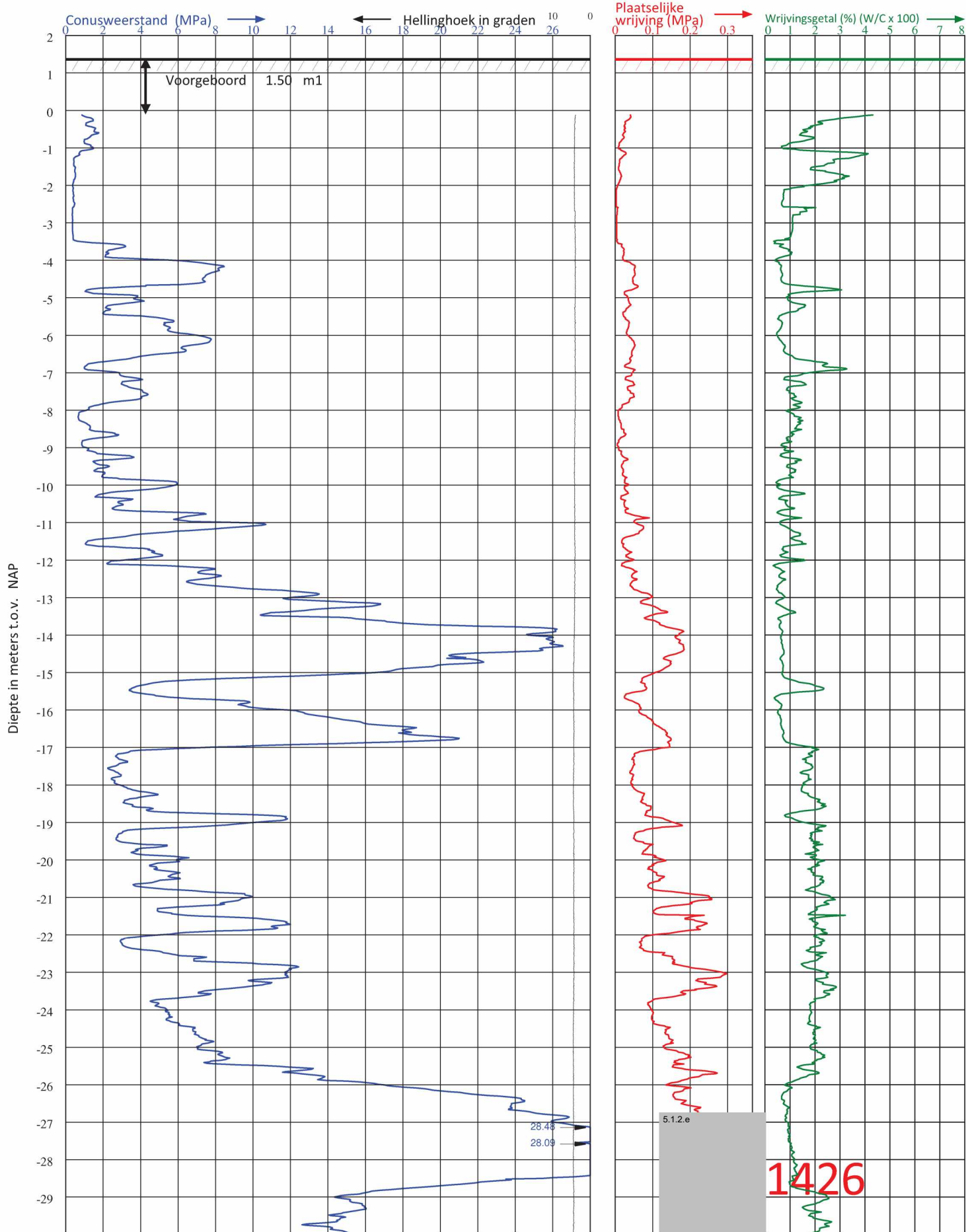
Diepteschaal: 75 mm = 1 m



**Postbus 5
4417 ZG Hansweert**

Telefoon (5.1.2.e)
E-mail : info@vd-straaten.nl

PLAATS : SLUISKIL LOCATIE : INDUSTRIEWEG 10 OPDRACHTGEVER : PROJECTNUMMER : 210533 ID SONDERING : 1425	HOOGTE MAAIVELD : 1.44 m1 t.o.v. NAP GRONDWATERSTAND : m1- MAAIVELD DATUM : 13-7-2021 TIJD : 14:35 X-COÖRDINAAT (RD) : 48249.784	CONUS TYPE : S15CFII.S18938 ID CONUS : S18938 SONDERING VOLGENS : - NEN-EN-ISO 22476-1 - TOEPASSINGSKLASSE 3 Y-COÖRDINAAT(RD) : 366104.532
---	---	---



Diepte in meters t.o.v. NAP

Diepteschaal: 75 mm = 1 m1




Postbus 5
4417 ZG Hansweert

Telefoon (5.1.2.e) [redacted]
 E-mail : info@vd-straaten.nl

PLAATS : SLUISKIL	HOOGTE MAAIVELD : 1.4 m1 t.o.v. NAP	CONUS TYPE : S15CFII.S18938
LOCATIE : INDUSTRIEWEG 10	GRONDWATERSTAND : m1- MAAIVELD	ID CONUS : S18938
OPDRACHTGEVER : [redacted]	DATUM : 13-7-2021	SONDERING VOLGENS : - NEN-EN-ISO 22476-1 - TOEPASSINGSKLASSE 3
PROJECTNUMMER : 210533	TIJD : 13:26	
ID SONDERING : 1426	X-COÖRDINAAT (RD) : 48257.192	Y-COÖRDINAAT (RD) : 366141.438

Diepte in meters t.o.v. NAP



1426

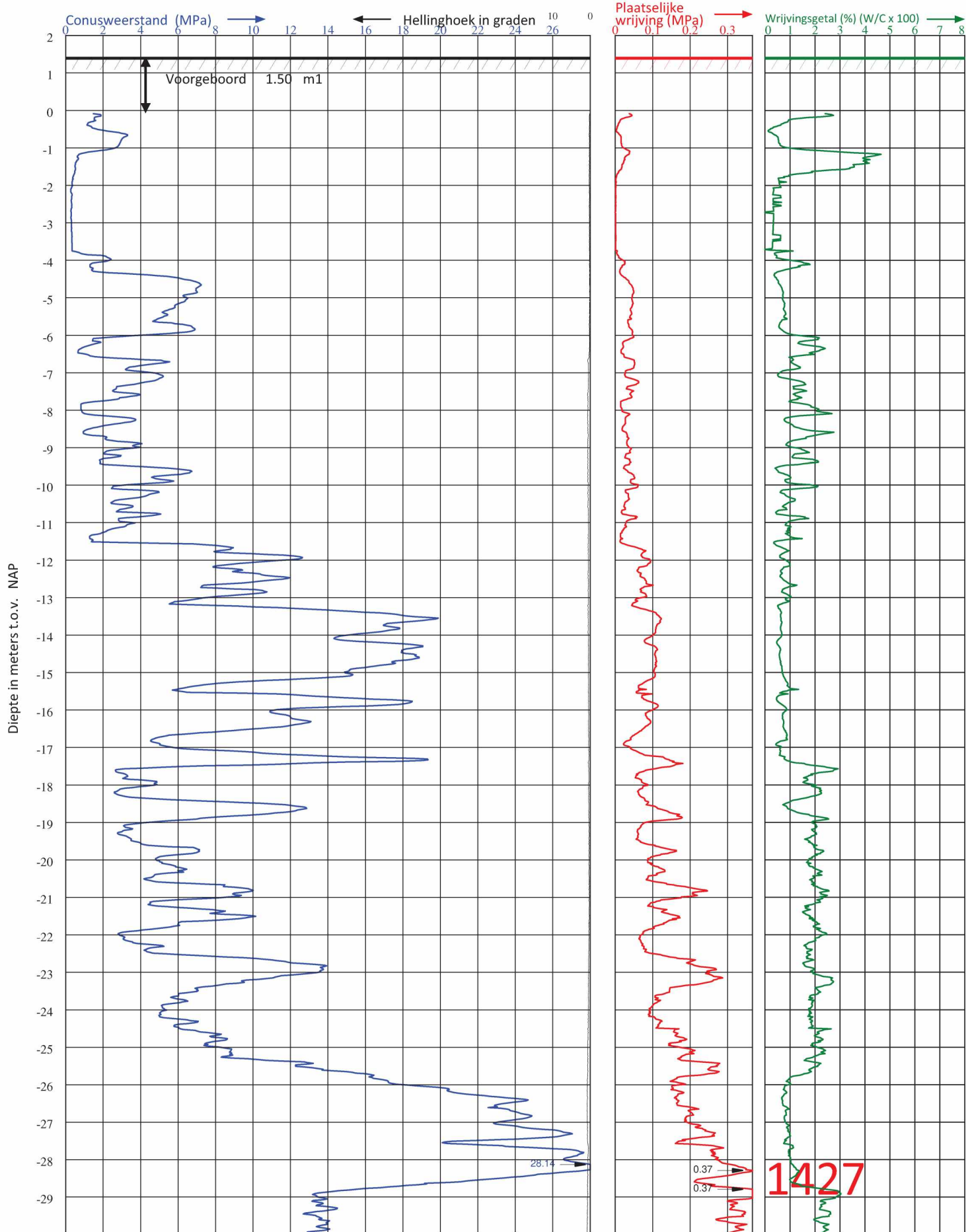
Diepteschaal: 75 mm = 1 m.l



Postbus 5
4417 ZG Hansweert

Telefoon (5.1.2.e)
E-mail : info@vd-straaten.nl

PLAATS : SLUISKIL	HOOGTE MAAIVELD : 1.4 m1 t.o.v. NAP	CONUS TYPE : S15CFII.S18938
LOCATIE : INDUSTRIEWEG 10	GRONDWATERSTAND : m1- MAAIVELD	ID CONUS : S18938
OPDRACHTGEVER : 5.1.2.e	DATUM : 13-7-2021	SONDERING VOLGENS : - NEN-EN-ISO 22476-1 - TOEPASSINGSKLASSE 3
PROJECTNUMMER : 210533	TIJD : 13:26	
ID SONDERING : 1426	X-COÖRDINAAT (RD) : 48257.192	Y-COÖRDINAAT (RD) : 366141.438



Diepte in meters t.o.v. NAP

Diepteschaal: 75 mm = 1 m1



**Postbus 5
4417 ZG Hansweert**

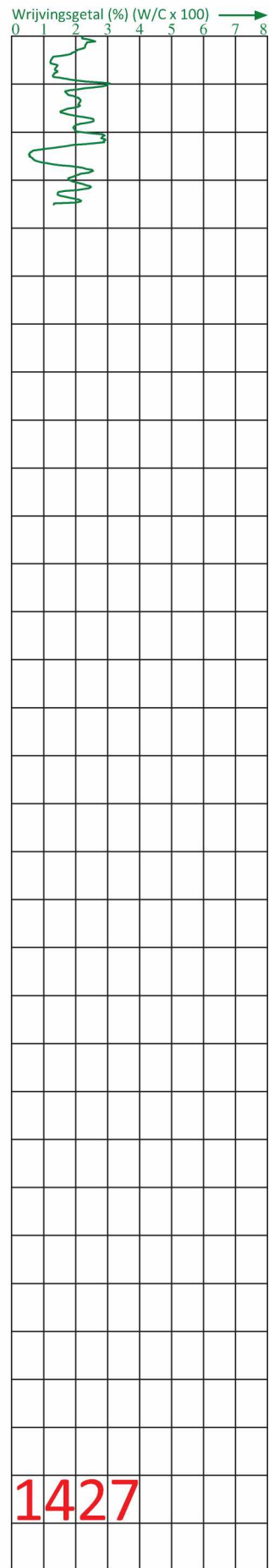

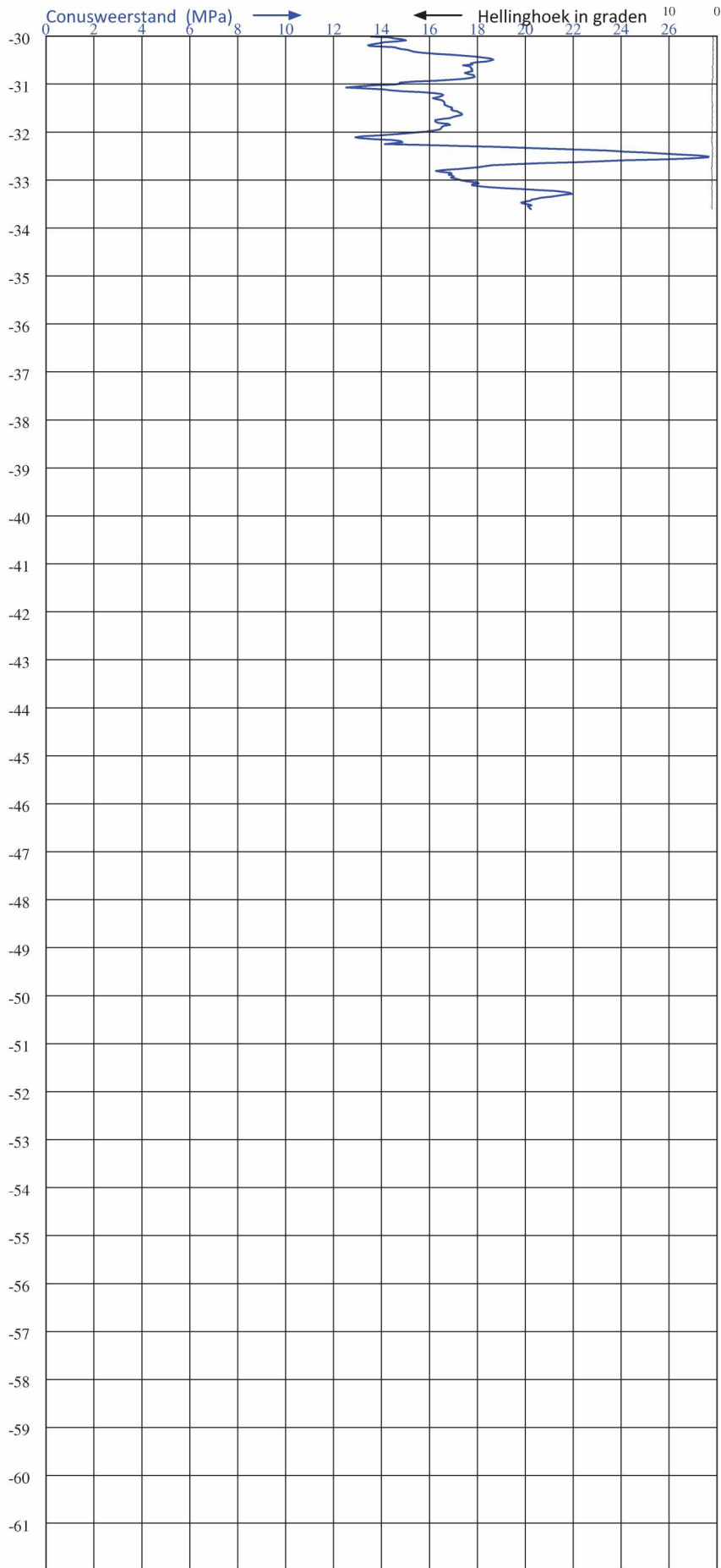
Telefoon (5.1.2.e)
E-mail : info@vd-straaten.nl

PLAATS	: SLUISKIL
LOCATIE	: INDUSTRIEWEG 10
OPDRACHTGEVER	:
PROJECTNUMMER	: 210533
ID SONDERING	: 1427

HOOGTE MAAIVELD	: 1.43 m1 t.o.v. NAP
GRONDWATERSTAND	: m1- MAAIVELD
DATUM	: 13-7-2021
TIJD	: 15:43
X-COÖRDINAAT (RD)	: 48264.648

CONUS TYPE	: S15CFII.S18938
ID CONUS	: S18938
SONDERING VOLGENS	: - NEN-EN-ISO 22476-1 - TOEPASSINGSKLASSE 3
Y-COÖRDINAAT (RD)	: 366117.194

Diepte in meters t.o.v. NAP



1427

Diepteschaal: 75 mm = 1 m



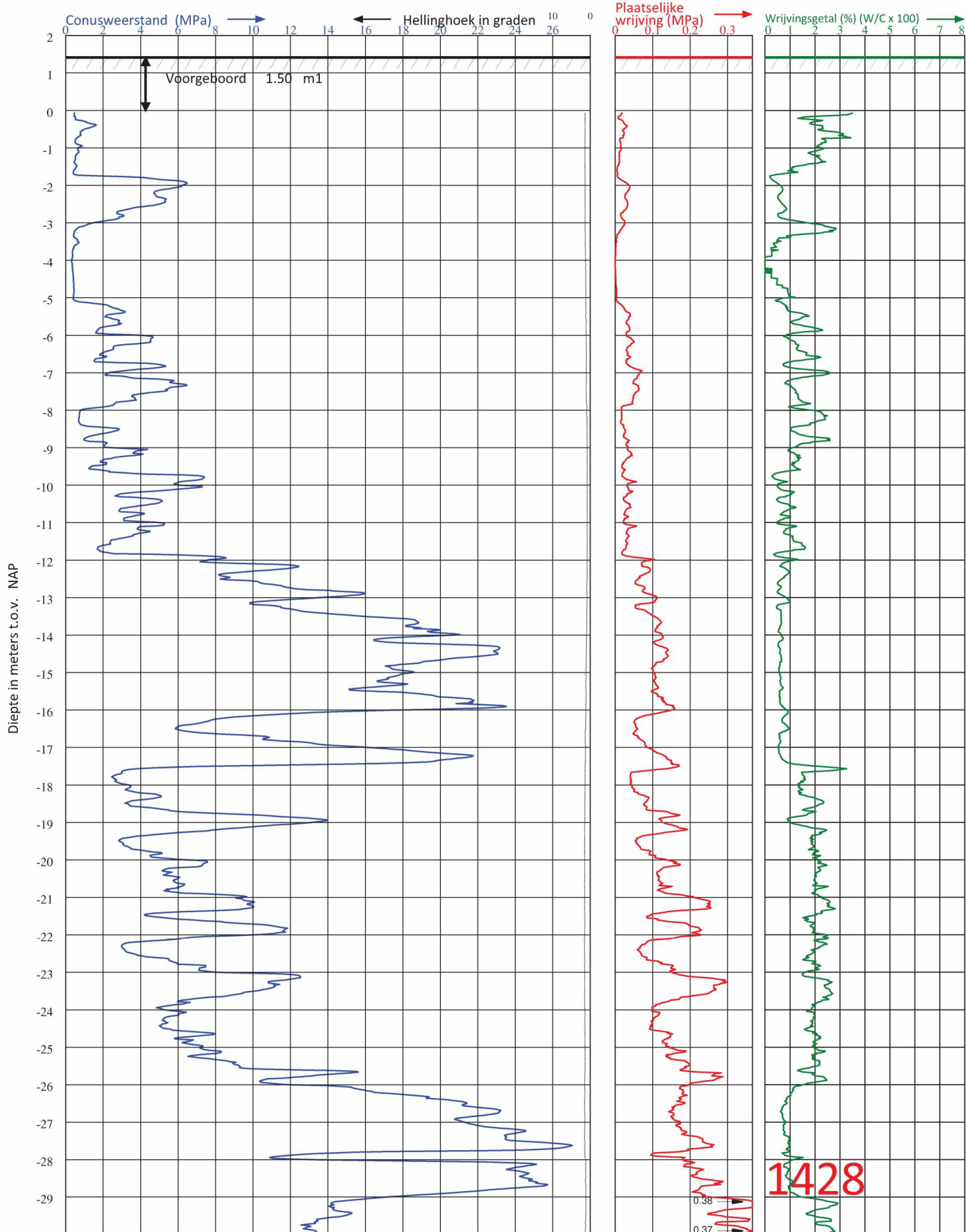
**Postbus 5
4417 ZG Hansweert**

Telefoon (5.1.2.e) [redacted]
E-mail : info@vd-straaten.nl

PLAATS	: SLUISKIL
LOCATIE	: INDUSTRIEWEG 10
OPDRACHTGEVER	: [redacted]
PROJECTNUMMER	: 210533
ID SONDERING	: 1427

HOOGTE MAAIVELD	: 1.43 m1 t.o.v. NAP
GRONDWATERSTAND	: m1- MAAIVELD
DATUM	: 13-7-2021
TIJD	: 15:43
X-COÖRDINAAT (RD)	: 48264.648

CONUS TYPE	: S15CFII.S18938
ID CONUS	: S18938
SONDERING VOLGENS	: - NEN-EN-ISO 22476-1 - TOEPASSINGSKLASSE 3
Y-COÖRDINAAT (RD)	: 366117.194



Diepte in meters t.o.v. NAP

Diepteschaal: 75 mm = 1 m1



Postbus 5
4417 ZG Hansweert


Telefoon (5.1.2.e)
E-mail : info@vd-straaten.nl

PLAATS	: SLUISKIL
LOCATIE	: INDUSTRIEWEG 10
OPDRACHTGEVER	:
PROJECTNUMMER	: 210533
ID SONDERING	: 1428

HOOGTE MAAIVELD	: 1.45 m1 t.o.v. NAP
GRONDWATERSTAND	: m1- MAAIVELD
DATUM	: 13-7-2021
TIJD	: 9:09
X-COÖRDINAAT (RD)	: 48280.338

CONUS TYPE	: S15CFII.S18938
ID CONUS	: S18938
SONDERING VOLGENS	: - NEN-EN-ISO 22476-1 - TOEPASSINGSKLASSE 3
Y-COÖRDINAAT (RD)	: 366104.579

Diepte in meters t.o.v. NAP



1428

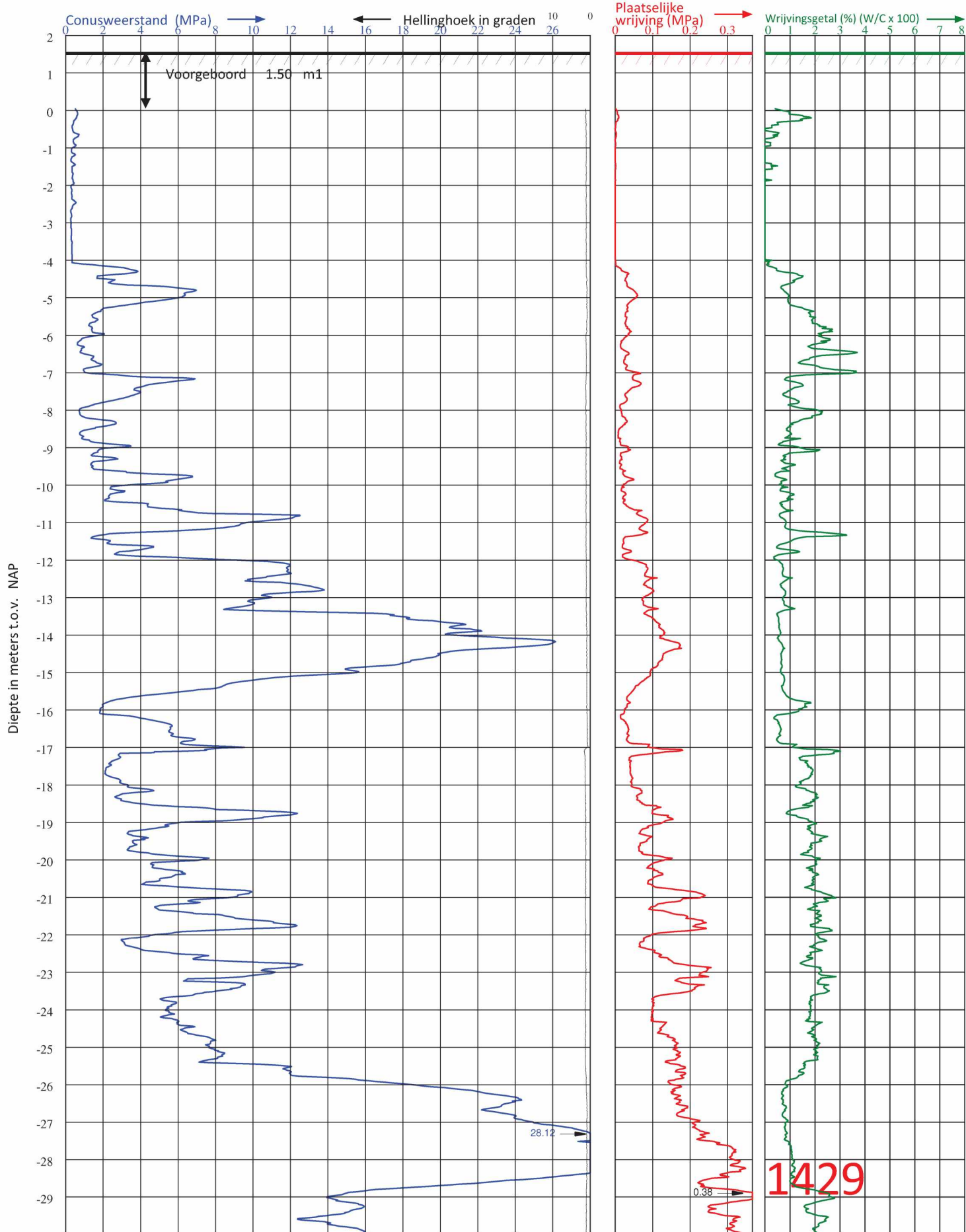
Diepteschaal: 75 mm = 1 m



Postbus 5
4417 ZG Hansweert

Telefoon (5.1.2.e)
E-mail : info@vd-straaten.nl

PLAATS : SLUISKIL	HOOGTE MAAVELD : 1.45 m1 t.o.v. NAP	CONUS TYPE : S15CFII.S18938
LOCATIE : INDUSTRIEWEG 10	GRONDWATERSTAND : m1- MAAVELD	ID CONUS : S18938
OPDRACHTGEVER : 5.1.2.e	DATUM : 13-7-2021	SONDERING VOLGENS : - NEN-EN-ISO 22476-1 - TOEPASSINGSKLASSE 3
PROJECTNUMMER : 210533	TIJD : 9:09	
ID SONDERING : 1428	X-COÖRDINAAT (RD) : 48280.338	Y-COÖRDINAAT (RD) : 366104.579



Diepteschaal: 75 mm = 1 m1




Postbus 5
4417 ZG Hansweert

Telefoon (5.1.2.e)
E-mail : info@vd-straaten.nl

PLAATS : SLUISKIL	HOOGTE MAAIVELD : 1.56 m1 t.o.v. NAP	CONUS TYPE : S15CFII.S18938
LOCATIE : INDUSTRIEWEG 10	GRONDWATERSTAND : m1- MAAIVELD	ID CONUS : S18938
OPDRACHTGEVER : 0-1-2-0	DATUM : 13-7-2021	SONDERING VOLGENS : - NEN-EN-ISO 22476-1 - TOEPASSINGSKLASSE 3
PROJECTNUMMER : 210533	TIJD : 11:49	
ID SONDERING : 1429	X-COÖRDINAAT (RD) : 48270.981	Y-COÖRDINAAT (RD) : 366146.465

Diepte in meters t.o.v. NAP



1429

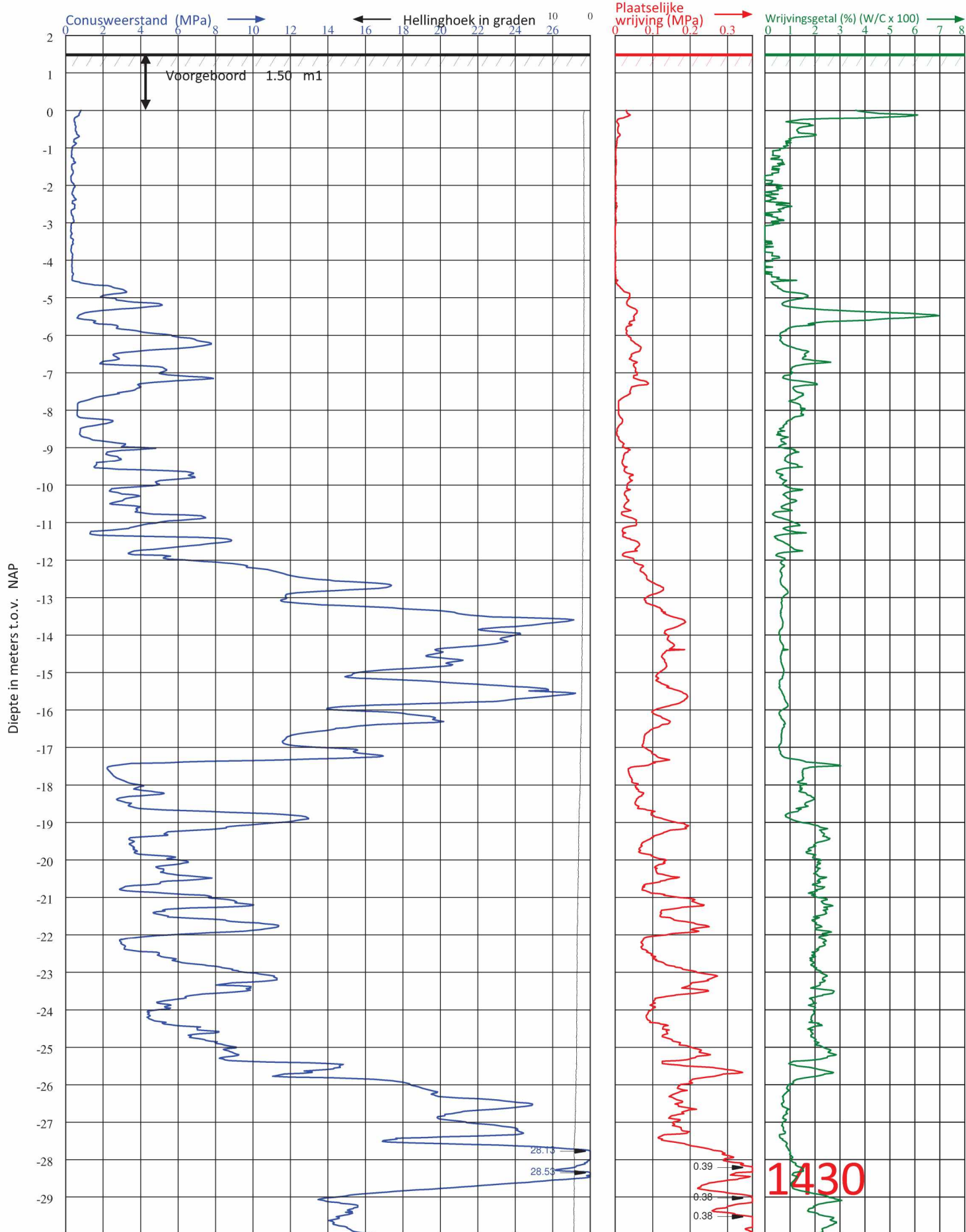
Diepteschaal: 75 mm = 1 m



**Postbus 5
4417 ZG Hansweert**

Telefoon (5.1.2.e)
E-mail : info@vd-straaten.nl

PLAATS : SLUISKIL LOCATIE : INDUSTRIEWEG 10 OPDRACHTGEVER : PROJECTNUMMER : 210533 ID SONDERING : 1429	HOOGTE MAAIVELD : 1.56 m1 t.o.v. NAP GRONDWATERSTAND : m1- MAAIVELD DATUM : 13-7-2021 TIJD : 11:49 X-COÖRDINAAT (RD) : 48270.981	CONUS TYPE : S15CFII.S18938 ID CONUS : S18938 SONDERING VOLGENS : - NEN-EN-ISO 22476-1 - TOEPASSINGSKLASSE 3 Y-COÖRDINAAT (RD) : 366146.465
---	---	--



Diepteschaal: 75 mm = 1 m1




Postbus 5
4417 ZG Hansweert

Telefoon (5.1.2.e)
E-mail : info@vd-straaten.nl

PLAATS : SLUISKIL	HOOGTE MAAIVELD : 1.52 m1 t.o.v. NAP	CONUS TYPE : S15CFII.S18938
LOCATIE : INDUSTRIEWEG 10	GRONDWATERSTAND : m1- MAAIVELD	ID CONUS : S18938
OPDRACHTGEVER : 5.1.2.e	DATUM : 12-7-2021	SONDERING VOLGENS : - NEN-EN-ISO 22476-1 - TOEPASSINGSKLASSE 3
PROJECTNUMMER : 210533	TIJD : 16:09	
ID SONDERING : 1430	X-COÖRDINAAT (RD) : 48283.291	Y-COÖRDINAAT (RD) : 366131.523

Diepte in meters t.o.v. NAP



1430

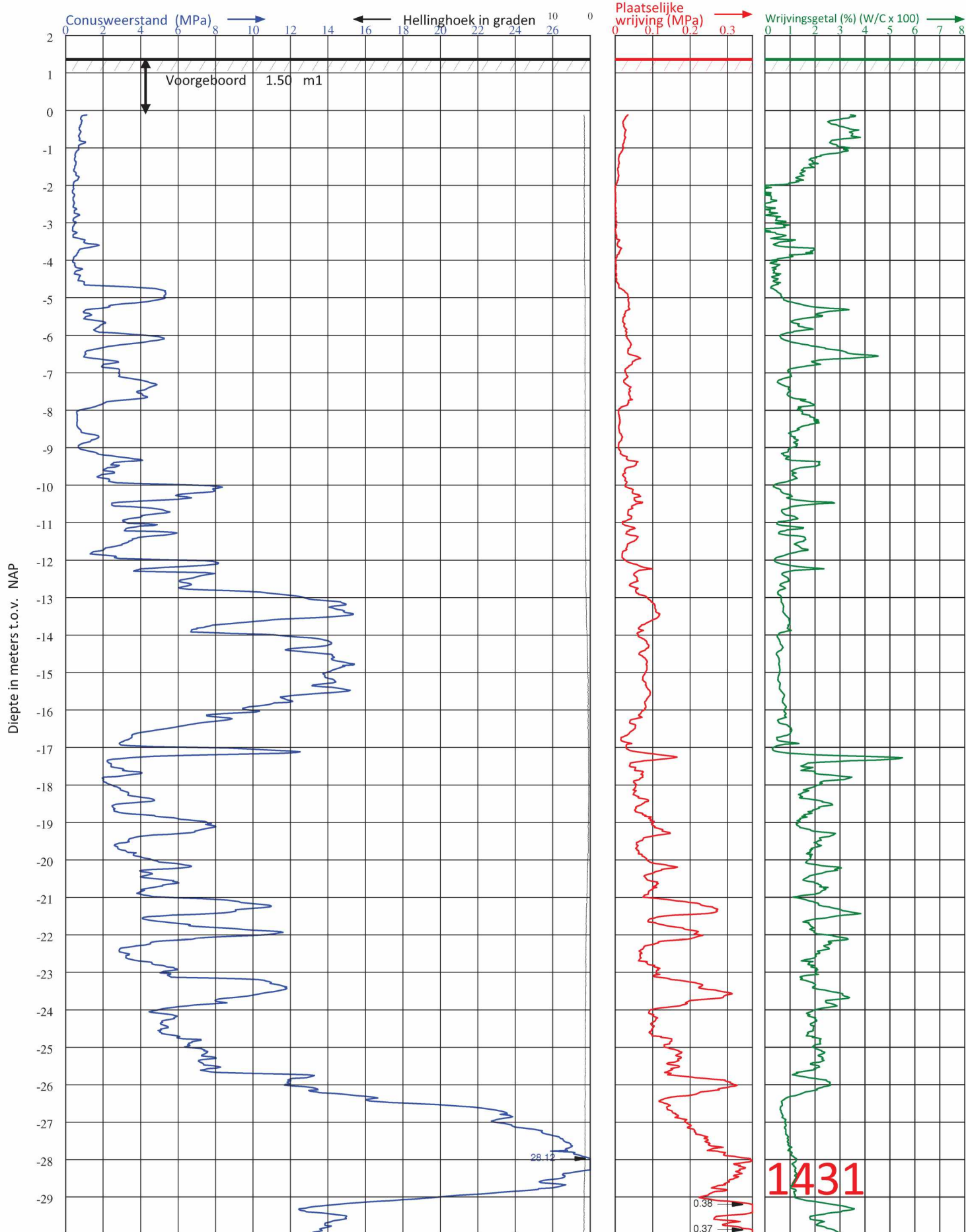


Postbus 5
4417 ZG Hansweert

Telefoon (5.1.2.e)
E-mail : info@vd-straaten.nl

Diepteschaal: 75 mm = 1 m

PLAATS : SLUISKIL	HOOGTE MAAIVELD : 1.52 m1 t.o.v. NAP	CONUS TYPE : S15CFII.S18938
LOCATIE : INDUSTRIEWEG 10	GRONDWATERSTAND : m1- MAAIVELD	ID CONUS : S18938
OPDRACHTGEVER : 0-1-2-0	DATUM : 12-7-2021	SONDERING VOLGENS : - NEN-EN-ISO 22476-1 - TOEPASSINGSKLASSE 3
PROJECTNUMMER : 210533	TIJD : 16:09	
ID SONDERING : 1430	X-COÖRDINAAT (RD) : 48283.291	Y-COÖRDINAAT (RD) : 366131.523



Diepte in meters t.o.v. NAP

Diepteschaal: 75 mm = 1 m1



Postbus 5
4417 ZG Hansweert

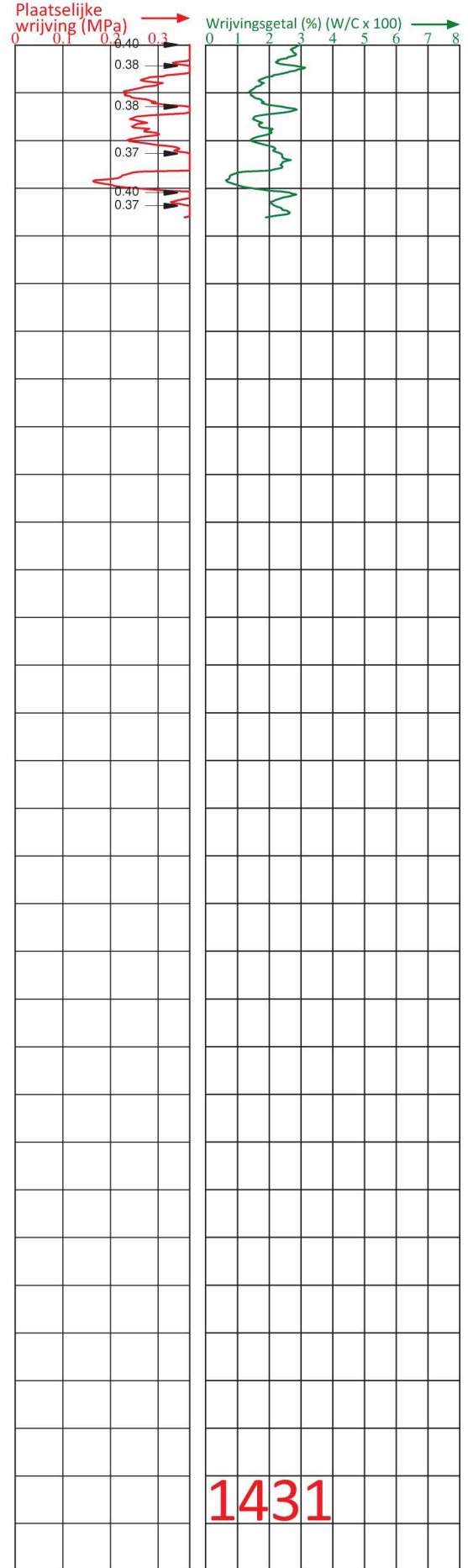
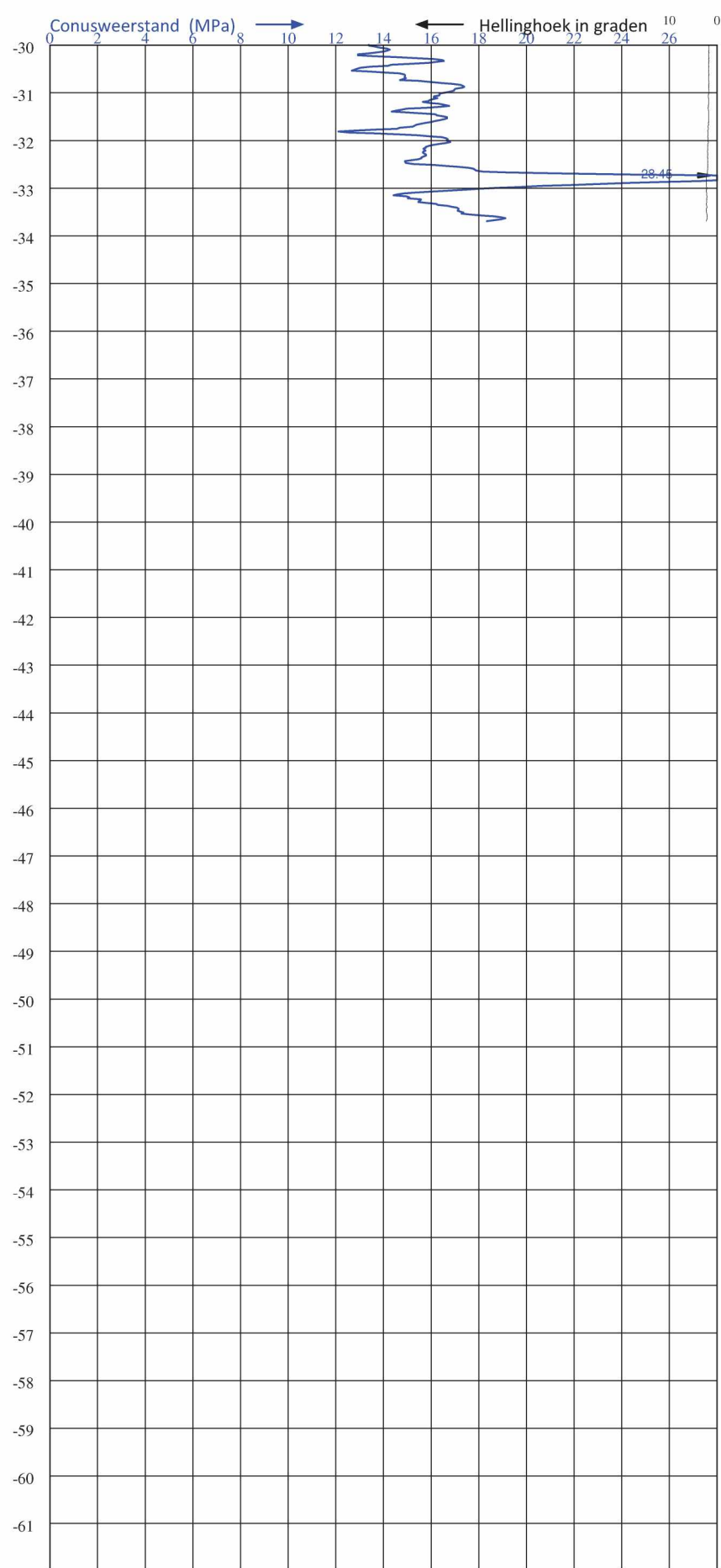
Telefoon (5.1.2.e)
E-mail : info@vd-straaten.nl

PLAATS	: SLUISKIL
LOCATIE	: INDUSTRIEWEG 10
OPDRACHTGEVER	:
PROJECTNUMMER	: 210533
ID SONDERING	: 1431

HOOGTE MAAIVELD	: 1.4 m1 t.o.v. NAP
GRONDWATERSTAND	: m1- MAAIVELD
DATUM	: 12-7-2021
TIJD	: 13:49
X-COÖRDINAAT (RD)	: 48295.138

CONUS TYPE	: S15CFII.S18938-15
ID CONUS	: S18938
SONDERING VOLGENS	: - NEN-EN-ISO 22476-1 - TOEPASSINGSKLASSE 3
Y-COÖRDINAAT (RD)	: 366116.689

Diepte in meters t.o.v. NAP



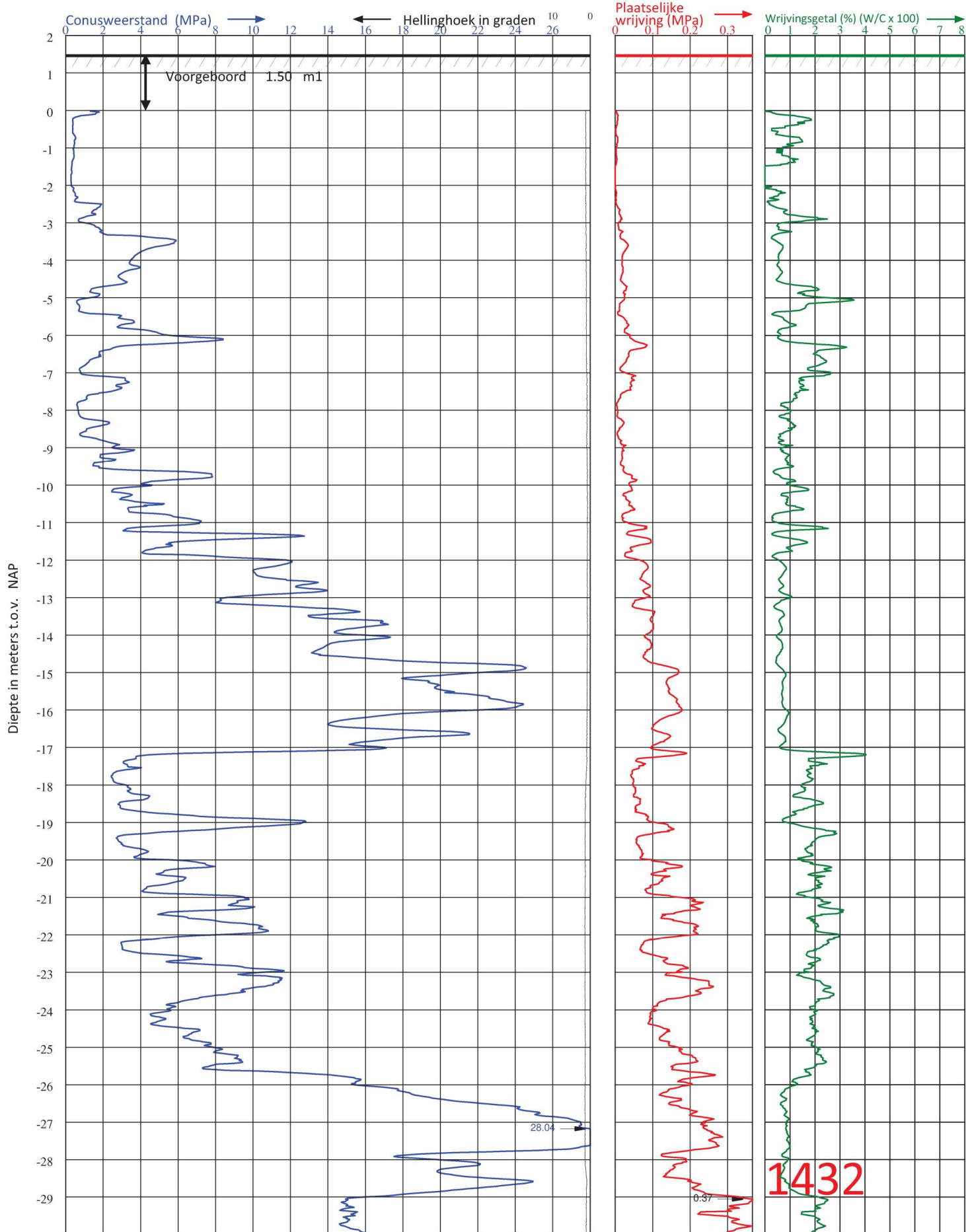
Diepteschaal: 75 mm = 1 m



Postbus 5
4417 ZG Hansweert

Telefoon (5.1.2.e)
E-mail : info@vd-straaten.nl

PLAATS : SLUISKIL	HOOGTE MAAVELD : 1.4 m1 t.o.v. NAP	CONUS TYPE : S15CFII.S18938-15
LOCATIE : INDUSTRIEWEG 10	GRONDWATERSTAND : m1- MAAVELD	ID CONUS : S18938
OPDRACHTGEVER : 5.1.2.e	DATUM : 12-7-2021	SONDERING VOLGENS : - NEN-EN-ISO 22476-1 - TOEPASSINGSKLASSE 3
PROJECTNUMMER : 210533	TIJD : 13:49	
ID SONDERING : 1431	X-COÖRDINAAT (RD) : 48295.138	Y-COÖRDINAAT (RD) : 366116.689



Diepteschaal: 75 mm = 1 m1

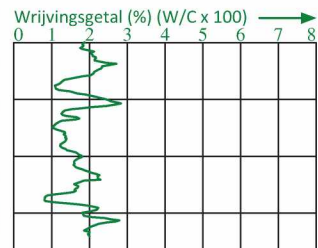
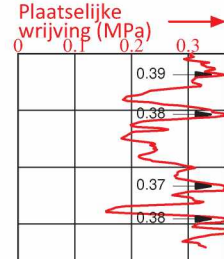
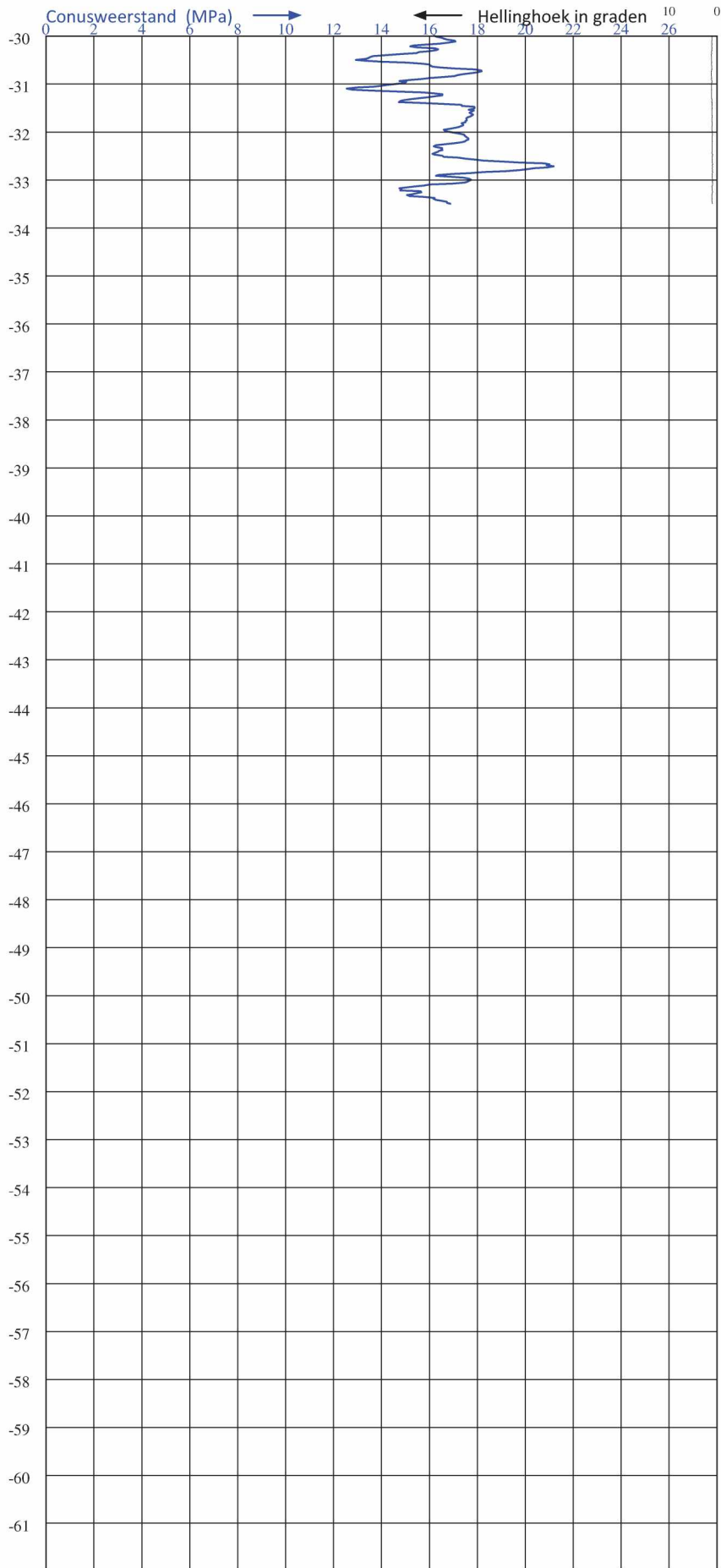


Postbus 5
4417 ZG Hansweert

Telefoon (5.1.2.e)
 E-mail : info@vd-straaten.nl

PLAATS : SLUISKIL	HOOGTE MAAIVELD : 1.5 m1 t.o.v. NAP	CONUS TYPE : S15CFII.S18938-15
LOCATIE : INDUSTRIEWEG 10	GRONDWATERSTAND : m1- MAAIVELD	ID CONUS : S18938
OPDRACHTGEVER : 0-1-2-0	DATUM : 13-7-2021	SONDERING VOLGENS : - NEN-EN-ISO 22476-1 - TOEPASSINGSKLASSE 3
PROJECTNUMMER : 210533	TIJD : 10:47	
ID SONDERING : 1432	X-COÖRDINAAT (RD) : 48287.682	Y-COÖRDINAAT (RD) : 366157.983

Diepte in meters t.o.v. NAP



1432

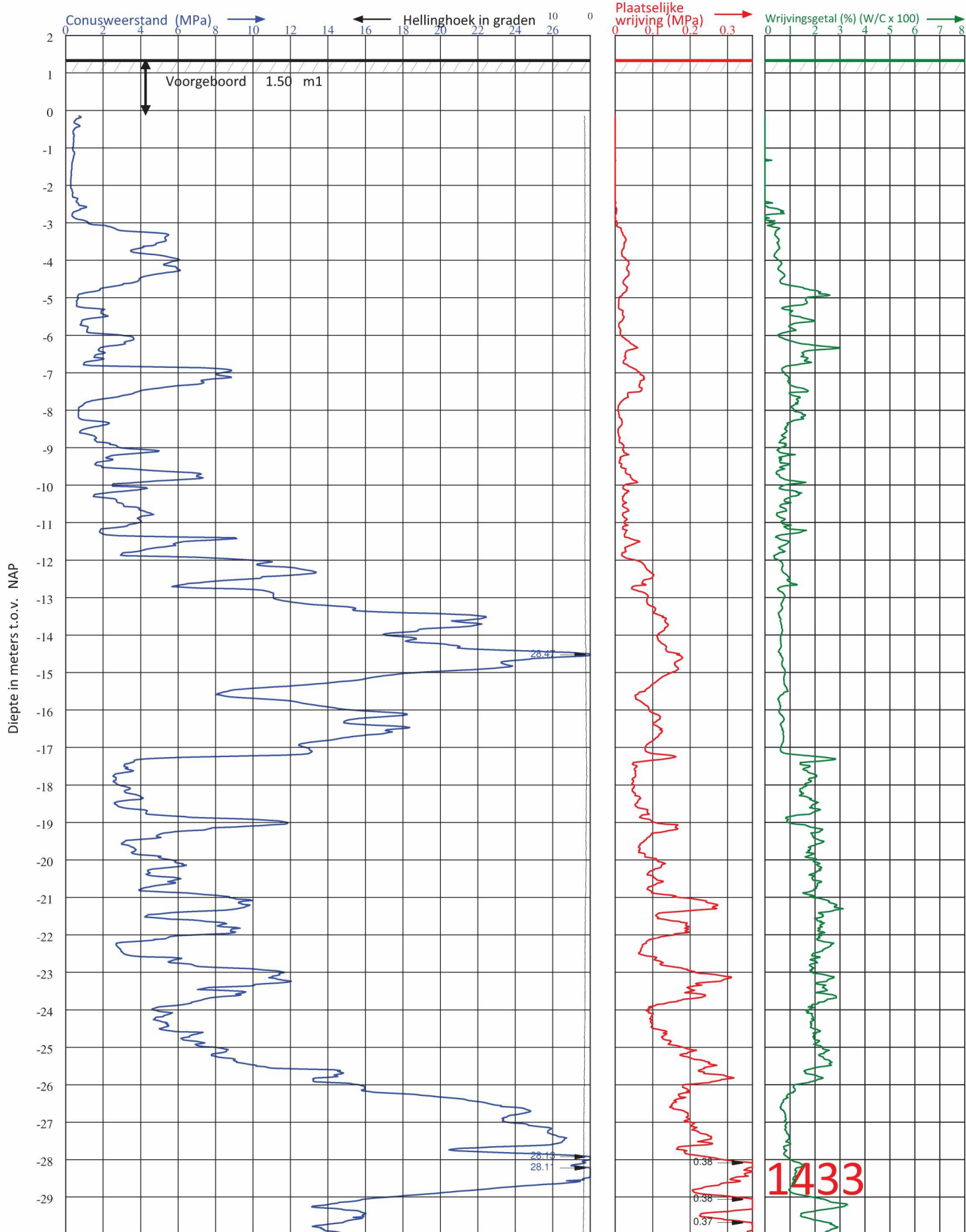
Diepteschaal: 75 mm = 1 m



Postbus 5
4417 ZG Hansweert

Telefoon (5.1.2.e) [redacted]
E-mail : info@vd-straaten.nl

PLAATS : SLUISKIL	HOOGTE MAAIVELD : 1.5 m1 t.o.v. NAP	CONUS TYPE : S15CFII.S18938-15
LOCATIE : INDUSTRIEWEG 10	GRONDWATERSTAND : m1- MAAIVELD	ID CONUS : S18938
OPDRACHTGEVER : [redacted]	DATUM : 13-7-2021	SONDERING VOLGENS : - NEN-EN-ISO 22476-1 - TOEPASSINGSKLASSE 3
PROJECTNUMMER : 210533	TIJD : 10:47	
ID SONDERING : 1432	X-COÖRDINAAT (RD) : 48287.682	Y-COÖRDINAAT (RD) : 366157.983



Diepte in meters t.o.v. NAP

Diepteschaal: 75 mm = 1 m



Postbus 5
4417 ZG Hansweert


Telefoon (5.1.2.e)
E-mail : info@vd-straaten.nl

PLAATS	: SLUISKIL
LOCATIE	: INDUSTRIEWEG 10
OPDRACHTGEVER	: 5.1.2.e
PROJECTNUMMER	: 210533
ID SONDERING	: 1433

HOOGTE MAAIVELD	: 1.37 m t.o.v. NAP
GRONDWATERSTAND	: m1- MAAIVELD
DATUM	: 12-7-2021
TIJD	: 14:54
X-COÖRDINAAT (RD)	: 48298.125

CONUS TYPE	: S15CFII.S18938
ID CONUS	: S18938
SONDERING VOLGENS	: - NEN-EN-ISO 22476-1 - TOEPASSINGSKLASSE 3
Y-COÖRDINAAT (RD)	: 366144.077

Diepte in meters t.o.v. NAP



Diepteschaal: 75 mm = 1 m

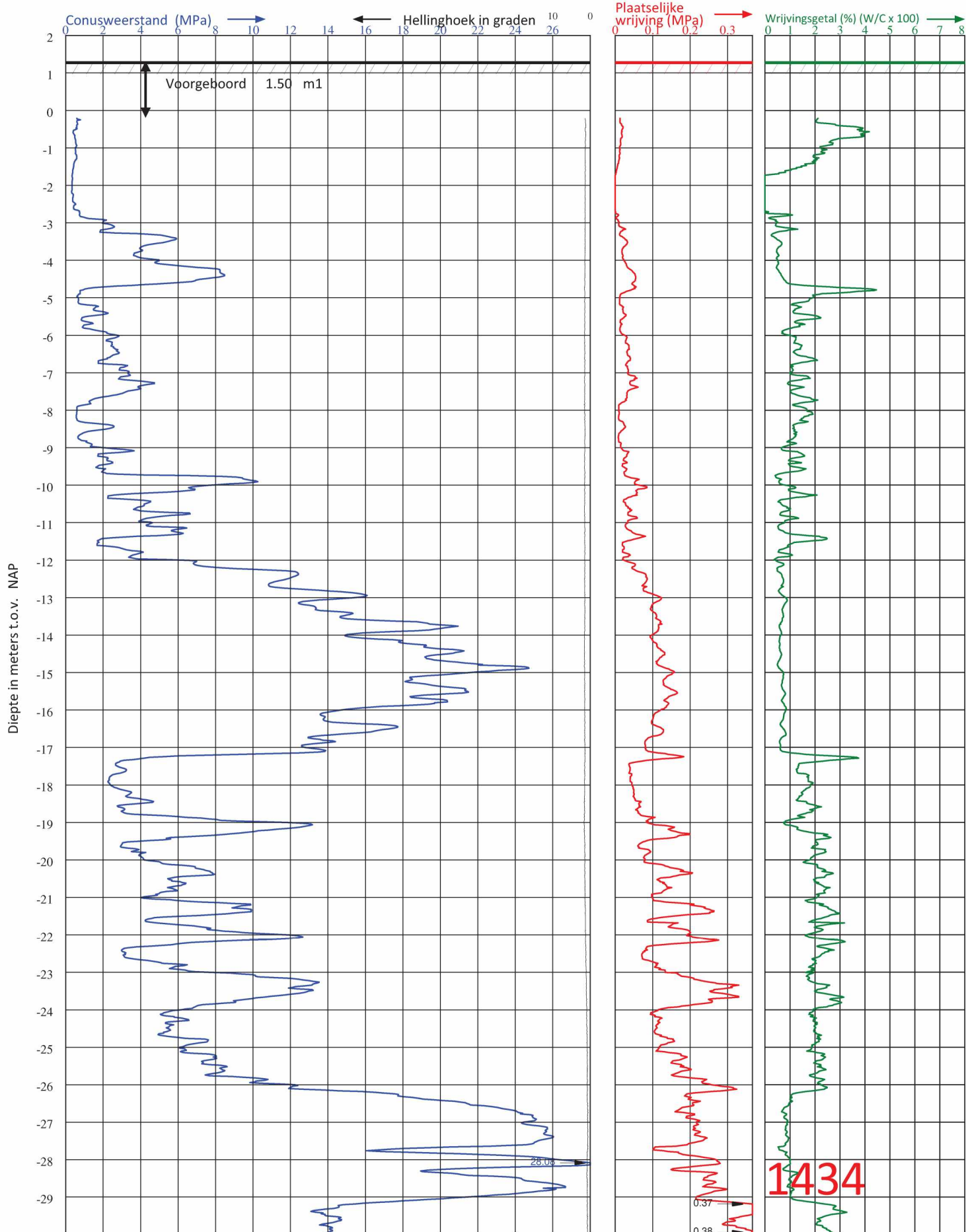


VAN DER STRAATEN
GEOTECHNIEK B.V.

Postbus 5
4417 ZG Hansweert

Telefoon (5.1.2.e)
E-mail : info@vd-straaten.nl

PLAATS : SLUISKIL	HOOGTE MAAIVELD : 1.37 m1 t.o.v. NAP	CONUS TYPE : S15CFII.S18938
LOCATIE : INDUSTRIEWEG 10	GRONDWATERSTAND : m1- MAAIVELD	ID CONUS : S18938
OPDRACHTGEVER : 0-1-2-a	DATUM : 12-7-2021	SONDERING VOLGENS : - NEN-EN-ISO 22476-1 - TOEPASSINGSKLASSE 3
PROJECTNUMMER : 210533	TIJD : 14:54	
ID SONDERING : 1433	X-COÖRDINAAT (RD) : 48298.125	Y-COÖRDINAAT (RD) : 366144.077



Diepte in meters t.o.v. NAP

Diepteschaal: 75 mm = 1 m1



Postbus 5
4417 ZG Hansweert



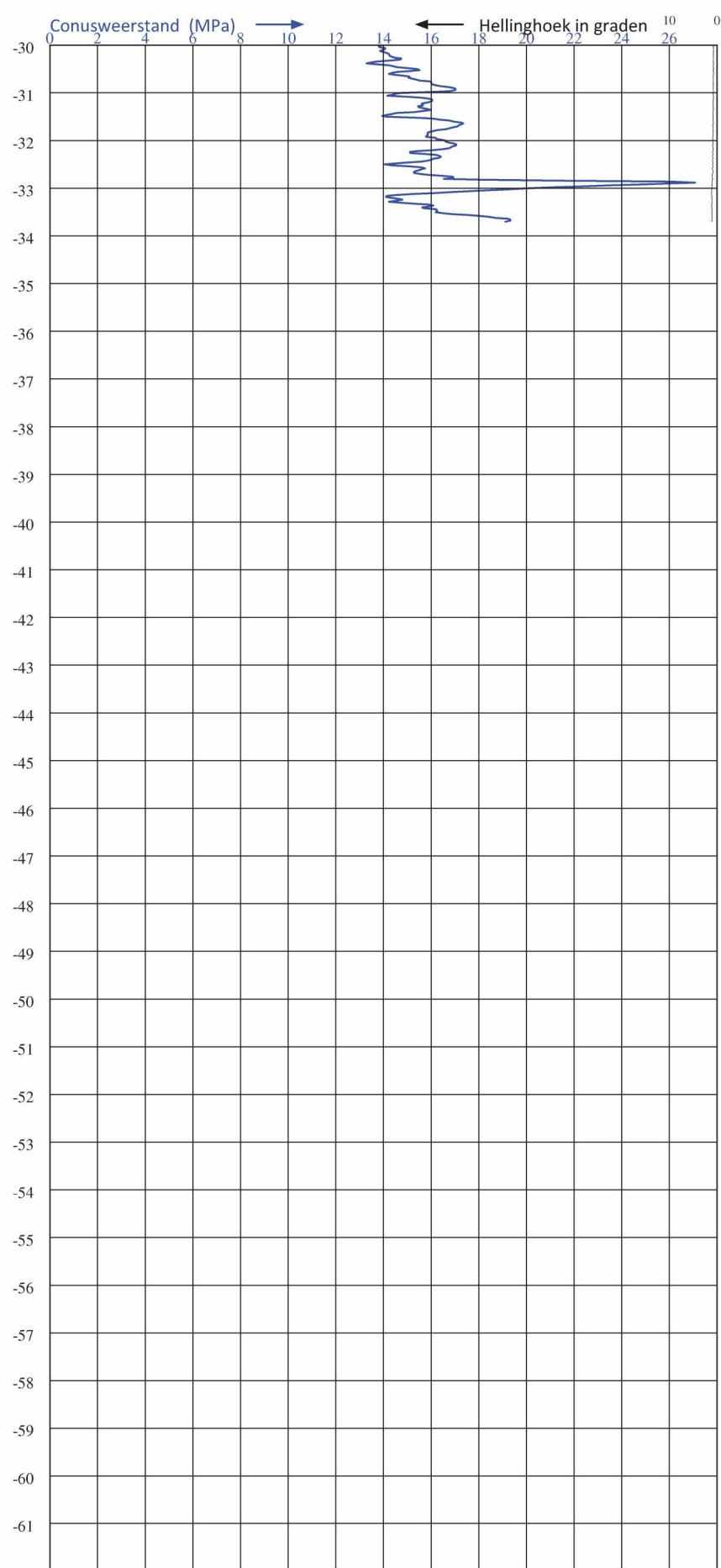
Telefoon (5.1.2.e)
E-mail : info@vd-straaten.nl

PLAATS	: SLUISKIL
LOCATIE	: INDUSTRIEWEG 10
OPDRACHTGEVER	:
PROJECTNUMMER	: 210533
ID SONDERING	: 1434

HOOGTE MAAIVELD	: 1.31 m1 t.o.v. NAP
GRONDWATERSTAND	: m1- MAAIVELD
DATUM	: 12-7-2021
TIJD	: 12:45
X-COÖRDINAAT (RD)	: 48310.360

CONUS TYPE	: S15CFII.S18938
ID CONUS	: S18938
SONDERING VOLGENS	: - NEN-EN-ISO 22476-1 - TOEPASSINGSKLASSE 3
Y-COÖRDINAAT (RD)	: 366129.081

Diepte in meters t.o.v. NAP



1434

Diepteschaal: 75 mm = 1 m



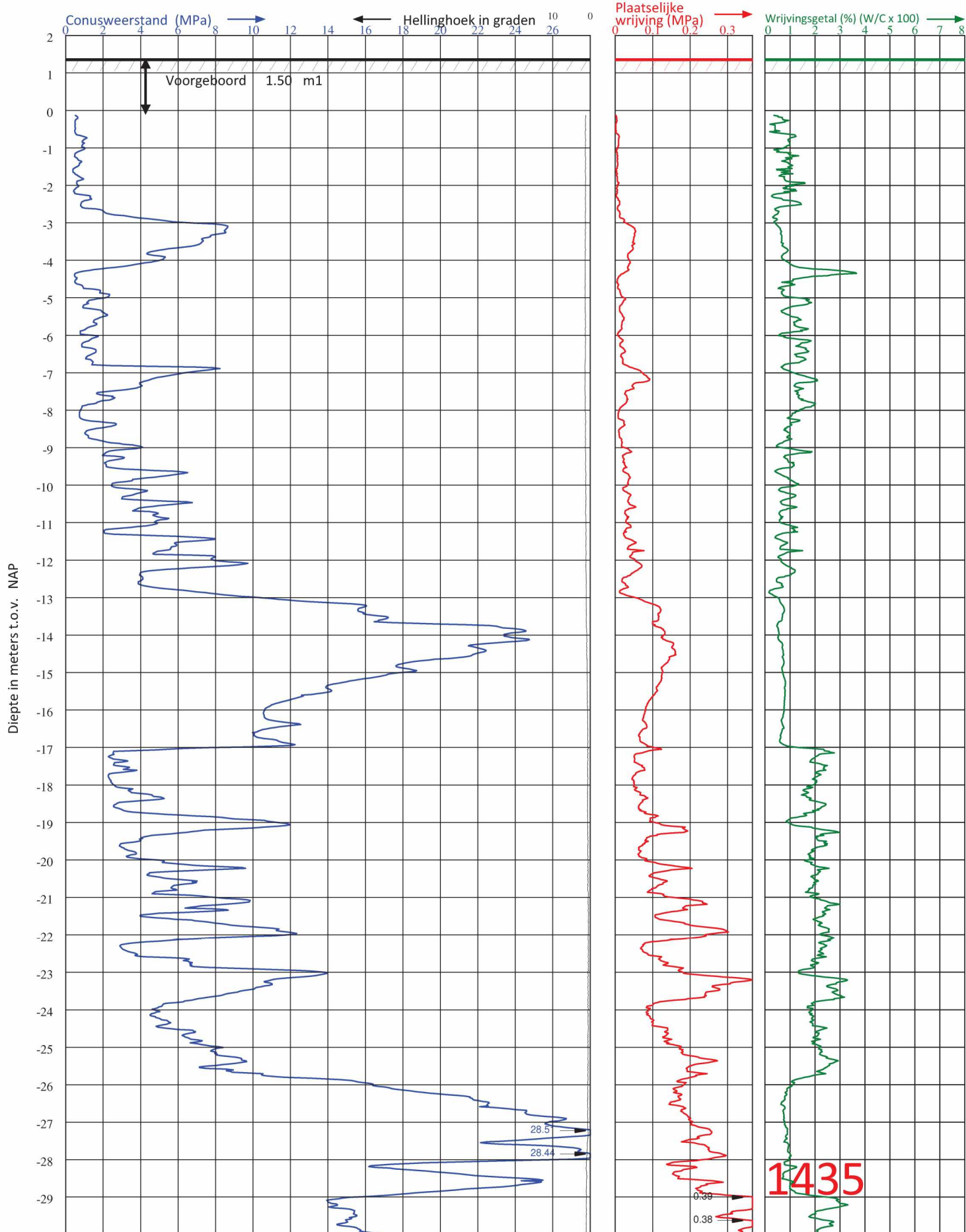
**Postbus 5
4417 ZG Hansweert**

Telefoon (5.1.2.e)
E-mail : info@vd-straaten.nl

PLAATS	: SLUISKIL
LOCATIE	: INDUSTRIEWEG 10
OPDRACHTGEVER	:
PROJECTNUMMER	: 210533
ID SONDERING	: 1434

HOOGTE MAAIVELD	: 1.31 m1 t.o.v. NAP
GRONDWATERSTAND	: m1- MAAIVELD
DATUM	: 12-7-2021
TIJD	: 12:45
X-COÖRDINAAT (RD)	: 48310.360

CONUS TYPE	: S15CFII.S18938
ID CONUS	: S18938
SONDERING VOLGENS	: - NEN-EN-ISO 22476-1 - TOEPASSINGSKLASSE 3
Y-COÖRDINAAT (RD)	: 366129.081



Diepte in meters t.o.v. NAP

Diepteschaal: 75 mm = 1 m



Postbus 5
4417 ZG Hansweert


Telefoon (5.1.2.e)
E-mail : info@vd-straaten.nl

PLAATS	: SLUISKIL
LOCATIE	: INDUSTRIEWEG 10
OPDRACHTGEVER	:
PROJECTNUMMER	: 210533
ID SONDERING	: 1435

HOOGTE MAAIVELD	: 1.39 m1 t.o.v. NAP
GRONDWATERSTAND	: m1- MAAIVELD
DATUM	: 12-7-2021
TIJD	: 11:47
X-COÖRDINAAT (RD)	: 48301.191

CONUS TYPE	: S15CFII.S18938
ID CONUS	: S18938
SONDERING VOLGENS	: - NEN-EN-ISO 22476-1 - TOEPASSINGSKLASSE 3
Y-COÖRDINAAT (RD)	: 366171.155

Diepte in meters t.o.v. NAP



1435

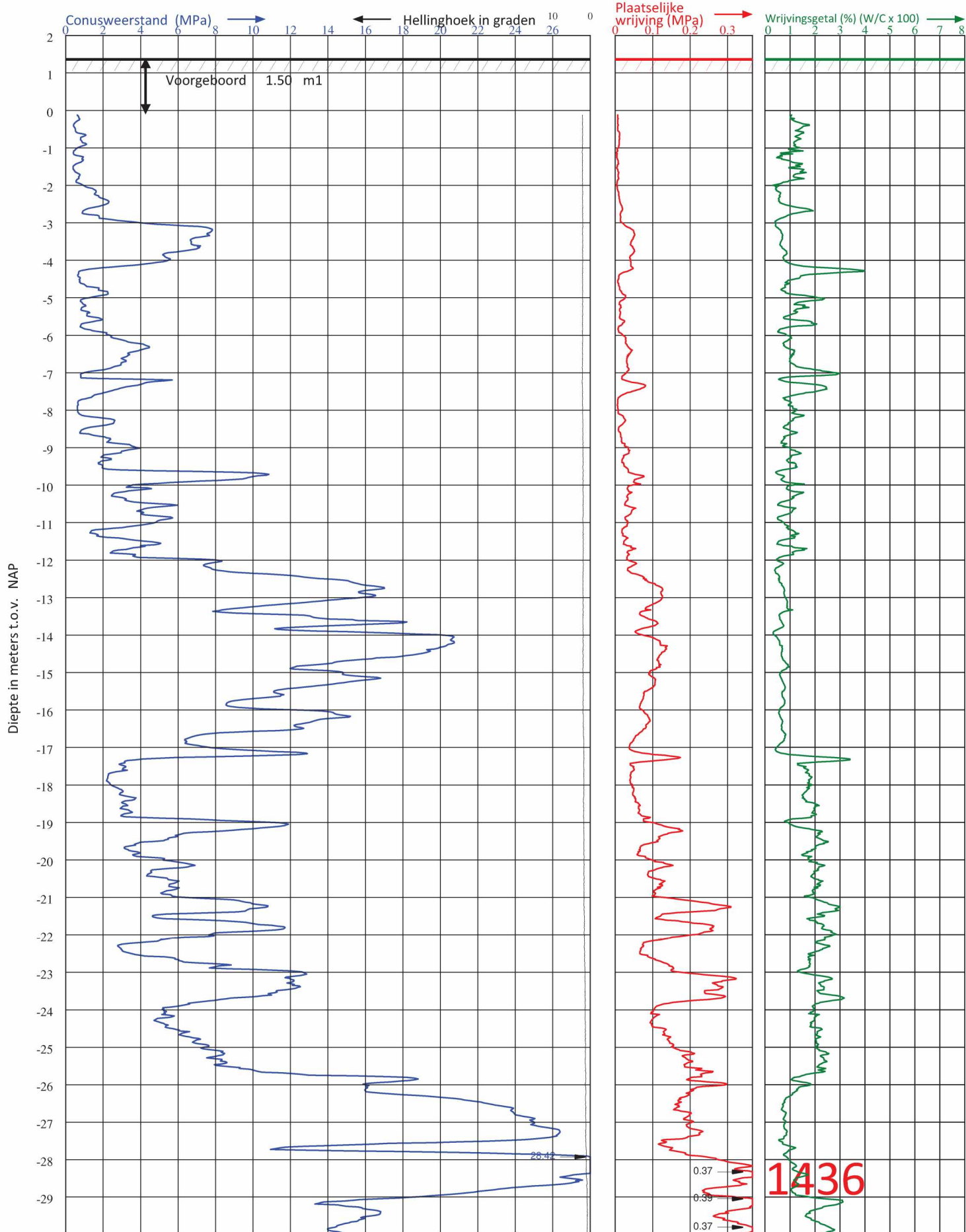
Diepteschaal: 75 mm = 1 m



**Postbus 5
4417 ZG Hansweert**

Telefoon (5.1.2.e) [redacted]
E-mail : info@vd-straaten.nl

PLAATS : SLUISKIL	HOOGTE MAAVELD : 1.39 m1 t.o.v. NAP	CONUS TYPE : S15CFII.S18938
LOCATIE : INDUSTRIEWEG 10	GRONDWATERSTAND : m1- MAAVELD	ID CONUS : S18938
OPDRACHTGEVER : [redacted]	DATUM : 12-7-2021	SONDERING VOLGENS : - NEN-EN-ISO 22476-1 - TOEPASSINGSKLASSE 3
PROJECTNUMMER : 210533	TIJD : 11:47	
ID SONDERING : 1435	X-COÖRDINAAT (RD) : 48301.191	Y-COÖRDINAAT(RD) : 366171.155



Diepte in meters t.o.v. NAP

Diepteschaal: 75 mm = 1 m1



Postbus 5
4417 ZG Hansweert

Telefoon (5.12.e)
E-mail : info@vd-straaten.nl


PLAATS	: SLUISKIL
LOCATIE	: INDUSTRIEWEG 10
OPDRACHTGEVER	:
PROJECTNUMMER	: 210533
ID SONDERING	: 1436

HOOGTE MAAIVELD	: 1.4 m1 t.o.v. NAP
GRONDWATERSTAND	: m1- MAAIVELD
DATUM	: 12-7-2021
TIJD	: 10:32
X-COÖRDINAAT (RD)	: 48313.340

CONUS TYPE	: S15CFII.S18938
ID CONUS	: S18938
SONDERING VOLGENS	: - NEN-EN-ISO 22476-1 - TOEPASSINGSKLASSE 3
Y-COÖRDINAAT (RD)	: 366156.356

1436

Diepte in meters t.o.v. NAP



1436

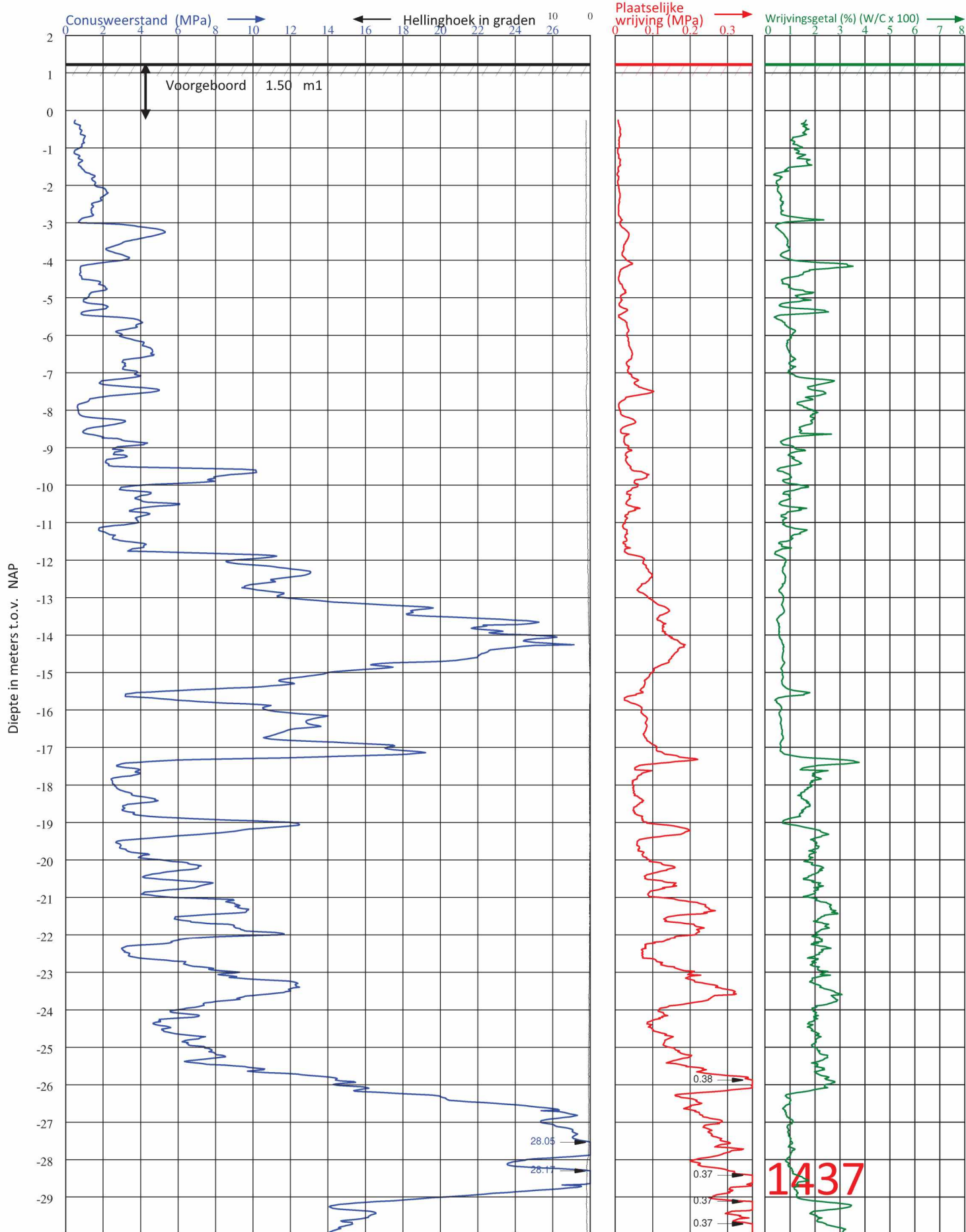
Diepteschaal: 75 mm = 1 m1



Postbus 5
4417 ZG Hansweert

Telefoon (5.1.2.e)
E-mail : info@vd-straaten.nl

PLAATS : SLUISKIL LOCATIE : INDUSTRIEWEG 10 OPDRACHTGEVER : PROJECTNUMMER : 210533 ID SONDERING : 1436	HOOGTE MAAIVELD : 1.4 m1 t.o.v. NAP GRONDWATERSTAND : m1- MAAIVELD DATUM : 12-7-2021 TIJD : 10:32 X-COÖRDINAAT (RD) : 48313.340	CONUS TYPE : S15CFII.S18938 ID CONUS : S18938 SONDERING VOLGENS : - NEN-EN-ISO 22476-1 - TOEPASSINGSKLASSE 3 Y-COÖRDINAAT (RD) : 366156.356
--	--	--



Diepteschaal: 75 mm = 1 m1




Postbus 5
4417 ZG Hansweert

Telefoon (5.1.2.e)
E-mail : info@vd-straaten.nl

PLAATS : SLUISKIL	HOOGTE MAAIVELD : 1.26 m1 t.o.v. NAP	CONUS TYPE : S15CFII.S18938
LOCATIE : INDUSTRIEWEG 10	GRONDWATERSTAND : m1- MAAIVELD	ID CONUS : S18938
OPDRACHTGEVER : 0-1-2-0	DATUM : 9-7-2021	SONDERING VOLGENS : - NEN-EN-ISO 22476-1 - TOEPASSINGSKLASSE 3
PROJECTNUMMER : 210533	TIJD : 18:05	
ID SONDERING : 1437	X-COÖRDINAAT (RD) : 48325.539	Y-COÖRDINAAT (RD) : 366141.604

Diepte in meters t.o.v. NAP



1437

Diepteschaal: 75 mm = 1 m



Postbus 5
4417 ZG Hansweert

Telefoon (5.1.2.e)
E-mail : info@vd-straaten.nl

PLAATS : SLUISKIL	HOOGTE MAAIVELD : 1.26 m1 t.o.v. NAP	CONUS TYPE : S15CFII.S18938
LOCATIE : INDUSTRIEWEG 10	GRONDWATERSTAND : m1- MAAIVELD	ID CONUS : S18938
OPDRACHTGEVER : 5.1.2.e	DATUM : 9-7-2021	SONDERING VOLGENS : - NEN-EN-ISO 22476-1 - TOEPASSINGSKLASSE 3
PROJECTNUMMER : 210533	TIJD : 18:05	
ID SONDERING : 1437	X-COÖRDINAAT (RD) : 48325.539	Y-COÖRDINAAT (RD) : 366141.604

Rapport geotechnisch bodemonderzoek

4. Waterpasstaat

Projectnummer : 210533
Omschrijving vast punt : n.v.t.
NAP-hoogte vast punt : n.v.t.
Bron hoogte maat : GPS
x-coördinaat (RD) vast punt : n.v.t.
y-coördinaat (RD) vast punt : n.v.t.

Sondering	X-coördinaat	Y-coördinaat	Hoogte t.o.v. NAP
1407.	48137.966	366214.049	1.27 m'
1408.	48122.859	366201.447	1.35 m'
1409.	48149.468	366199.798	1.31 m'
1410.	48134.784	366187.107	1.49 m'
1411.	48161.450	366185.417	1.39 m'
1412.	48146.313	366173.042	1.40 m'
1413.	48149.747	366222.749	1.34 m'
1414.	48176.786	366221.592	1.38 m'
1415.	48161.810	366209.879	1.45 m'
1416.	48188.405	366207.379	1.34 m'
1417.	48173.542	366195.385	1.49 m'
1418.	48161.334	366167.211	1.41 m'
1419.	48176.639	366154.136	1.36 m'
1419A.	48178.297	366155.435	1.36 m'
1420.	48175.285	366178.819	1.35 m'
1421.	48187.912	366163.615	1.48 m'
1422.	48189.691	366190.633	1.37 m'
1423.	48205.662	366177.596	1.43 m'
1424.	48240.735	366121.452	1.35 m'
1425.	48249.784	366104.532	1.44 m'
1426.	48257.192	366141.438	1.40 m'
1427.	48264.648	366117.194	1.43 m'
1428.	48280.338	366104.579	1.45 m'
1429.	48270.981	366146.465	1.56 m'
1430.	48283.291	366131.523	1.52 m'
1431.	48295.138	366116.689	1.40 m'
1432.	48287.682	366157.983	1.50 m'
1433.	48298.125	366144.077	1.37 m'
1434.	48310.360	366129.081	1.31 m'
1435.	48301.191	366171.155	1.39 m'
1436.	48313.340	366156.356	1.40 m'
1437.	48325.539	366141.604	1.26 m'





Opdrachtgever: Aannemingsbedrijf De Boxk B.V.

Plaats: Sluiskil

Locatie: Industrierweg 10 (terrein Yara)

Projectnr.: 210533

Getekend: 5.1.2e

Schaal: 1:500

Datum: 15 juli 2021



Opdrachtgever: Aannemingsbedrijf De Boxk B.V.

Plaats: Sluiskil

Locatie: Industrierweg 10 (terrein Yara)

Projectnr.: 210533

Getekend: 5.1.2e

Schaal: 1:500

Datum: 15 juli 2021

6. Toelichting / verklaring

Wat is een sondering ?

Bij het sonderen wordt een conus met een basisoppervlak van 10 of 15 cm² en een tophoek van 60 graden met een snelheid van 2 cm/s de grond ingedrukt. De daarbij optredende weerstand wordt continu gemeten in MPa (=1 N/mm²).

Normaliter wordt er gesondeerd conform de NEN-EN-ISO 22476-1 en zal dus ook de plaatselijke wrijvingsweerstand en de helling van de sonderingstreng ten opzichte van de verticaal gemeten worden.

De gemeten waarden worden in de wagen digitaal vastgelegd en op kantoor verwerkt tot een rapport zoals thans voor u ligt.

Het rapport

In dit rapport vindt u een grafische weergave van de meetresultaten, alsmede de situatietekening waarop staat aangegeven waar de sonderingen gemaakt zijn.

In de opmeetstaat staat de hoogte van het maaiveld ter plaatse van de sonderingen ten opzichte van een referentiepunt en/of NAP aangegeven. Tevens zijn de sonderingen (indien mogelijk) ingemeten in coördinaten (RD) welke ook aldaar worden vermeldt.

Gezien de importantie van de hoogtemeting is het sterk aan te bevelen deze te verifiëren aan de hand van meting van derden of e.e.a. zelf te controleren voordat bestellingen worden gedaan of met werkzaamheden wordt begonnen.

Indicatie grondsoort en grondwaterstand

Indien de plaatselijke wrijvingsweerstand is gemeten dan is het mogelijk het wrijvingsgetal in procenten te bepalen. Dit getal geeft mede een indicatie van de grondsoorten die gedurende de meting gepasseerd worden.

In de onderstaande tabel is een overzicht gegeven van enkele waarden en de over het algemeen bij die waarden behorende grondsoorten.

(HOOFD)GRONDSOORT	WRIJVINGSGETAL	CONUSWEERSTAND
Zand	0.2 à 1.5	2.0 à 25
Klei, Silt, Leem, Löss	1.5 à 6.0	0.2 à 6.0
Veen	5.0 à 10.00	0.1 à 4.0

Als service vermelden wij (indien mogelijk) de gemeten grondwaterstanden in het sondeer(boor)gat t.o.v. het maaiveld, wij willen U er op wijzen dat dit slechts een éénmalige opname is.

De gemeten grondwaterstand ten tijde van de sondering kan afwijken van de normale grondwaterstand o.a. door invloeden van het weer en/of spanningswater uit de ondergrond.

Plaatsbepaling c.q. inmeting.

De sondeerpunten worden ingemeten m.b.v. een dGPS-RTK, afhankelijk van de omstandigheden zijn de waarden in de x en y binnen de 3 cm nauwkeurig en de z-hoogte heeft een maximale afwijking van 5 cm.

Vaak vallen de gemeten waardes ruim binnen deze toleranties.

Een enkele keer is het door omstandigheden (bv. bomen, gebouwen e.d.) niet mogelijk om de punten in te meten dan worden ze handmatig ingemeten en vastgelegd aan een vast punt.

Januari 2018

Van der Straaten Geotechniek BV

www.vd-straaten.nl



Wat nu?

Voor u ligt een geotechnisch rapport, gemaakt door Van der Straaten Geotechniek BV, zo'n rapport bevat vaak de gegevens voor de start van uw project.

Wat kunnen wij misschien voor u betekenen m.b.t. het vervolg van uw project?

Wie zijn wij?

Van der Straaten is een aannemer in de civiele techniek die bijna alle disciplines op civiel gebied voor u uit kan voeren.



Wij zijn ter zake kundig op het gebied van:

- Grond- en waterkerende constructies en paalfundaties, zowel nat als droog (damwanden, prefab betonpalen, buispalen etc.)
- Betonwerken, Civiel en industriële
- Staalconstructies, zoals remming- en geleidewerken, bruggen, steigers, bordessen, verkeersportalen e.d.
- Waterbouwkundige werken
- Onderhoud, reparatie en restauratie van allerlei soorten civiele constructies zoals kademuren, bruggen, steigers, sluiscomplexen e.d.
- Grond- en wegenbouw, zoals aanleg wegen en parkeer terreinen, rioleringen.
- Kabels en leidingen, zoals aanleg en onderhoud nutsleidingen,
- Bodemonderzoek, o.a. het uitvoeren van sonderingen en boringen t.b.v. geotechnisch onderzoek.
- Ontwerp en advies; door de vele disciplines en kennisgebieden kunnen wij onze klanten van advies dienen en bijvoorbeeld projecten van "nul" tot "sleutelklaar" uitvoeren.



VAN DER STRAATEN
GEOTECHNIEK B.V.

