

# Projectberekening

Dit document geeft een overzicht van de invoer en rekenresultaten van een Projectberekening met AERIUS Calculator. De berekening is uitgevoerd binnen stikstofgevoelige Natura 2000-gebieden, op rekenpunten die overlappen met habitattypen en/of leefgebieden die aangewezen zijn in het kader van de Wet natuurbescherming, gekoppeld aan een aangewezen soort, of nog onbekend maar mogelijk wel relevant, en waar tevens sprake is van een overbelaste of bijna overbelaste situatie voor stikstof.



- [Overzicht](#)
- [Samenvatting situaties](#)
- [Resultaten](#)
- [Detailgegevens per emissiebron](#)

*Deze PDF is een digitaal bestand dat weer in te lezen is in AERIUS. Meer toelichting over deze PDF kunt u vinden in een bijbehorende leeswijzer. Deze leeswijzer en overige documentatie is te raadplegen via:  
[www.aerius.nl/handleidingen-en-leeswijzers](http://www.aerius.nl/handleidingen-en-leeswijzers)*



### Contactgegevens

Rechtspersoon  
Inrichtingslocatie

Yara Sluiskil B.V.  
Industrieweg 10,  
4541 HJ Sluiskil

### Activiteit

Omschrijving  
Toelichting

Gebruiksfase project CCS  
Berekend door SPA WNP ingenieurs

### Berekening

AERIUS kenmerk  
Datum berekening  
Rekenconfiguratie

RvbRPg2UDkwy  
17 november 2023, 10:05  
Wnb-rekengrid incl. eigen rekenpunten

### Totale emissie

Gebruiksfase - Beoogd

Rekenjaar	Emissie NH <sub>3</sub>	Emissie NO <sub>x</sub>
2025	-	<b>887,2 kg/j</b>

### Resultaten

Gebruiksfase - Beoogd  
Gekarteerd oppervlak met toename (ha)  
Gekarteerd oppervlak met afname (ha)  
Grootste toename  
Grootste afname

Hoogste bijdrage	Hexagon	Gebied
-		
-		
-		
-		
-		



Gebruiksfase (Beoogd), rekenjaar 2025

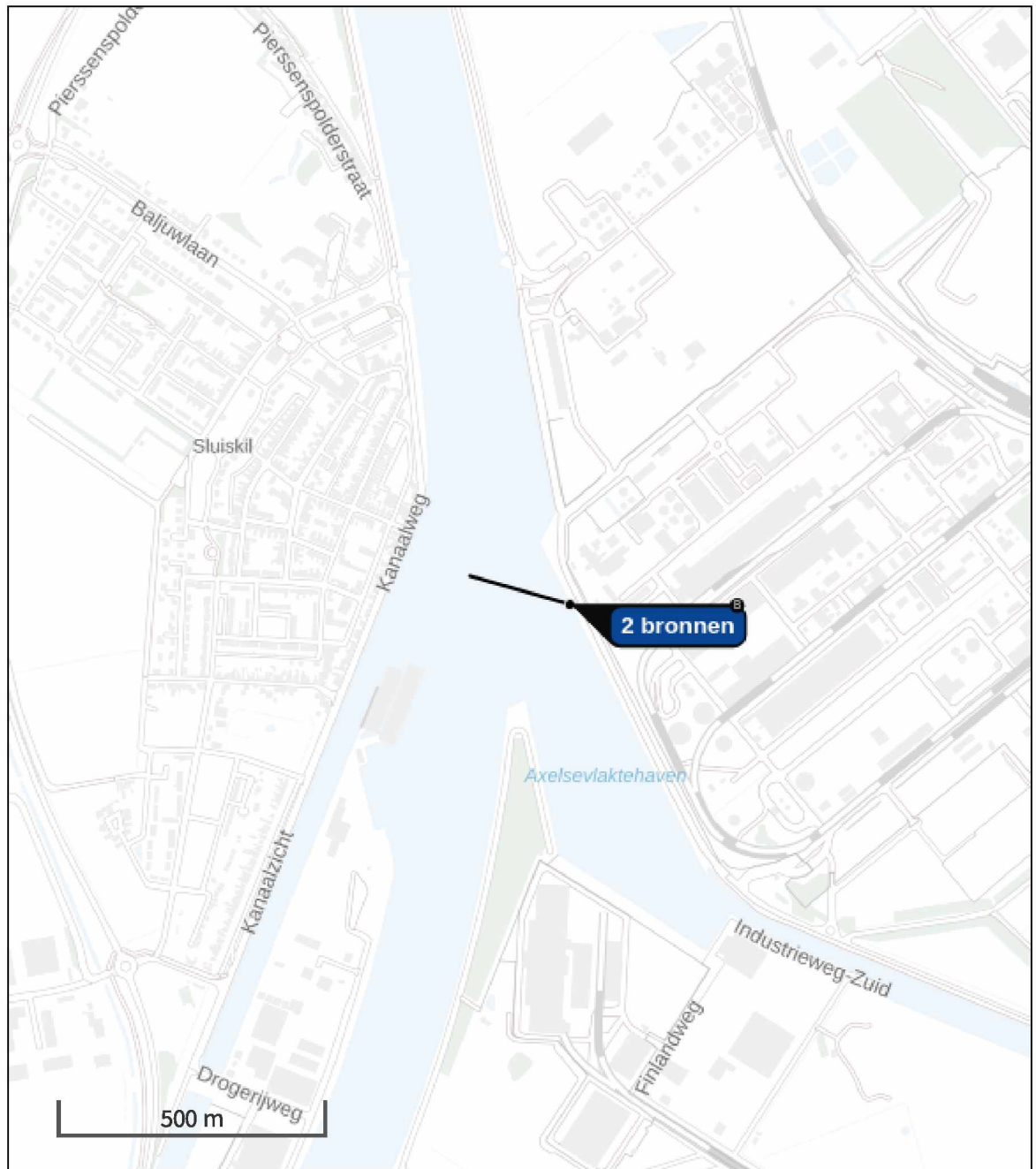
**Emissiebronnen**








Emissie NH<sub>3</sub>

Emissie NO<sub>x</sub>

<b>1</b>	Scheepvaart   Zeescheepvaart: Aanlegplaats   Scheepvaart: aanlegplaats	-	707,7 kg/j
<b>2</b>	Scheepvaart   Zeescheepvaart: Binnengaats route   Scheepvaart: route	-	179,5 kg/j

Hoogste af- en toename op (bijna) overbelaste stikstofgevoelige Natura 2000 gebieden.



- |   |  |
|---|--|
|  Habitatrictlijn                 |  Grootste toename (projectberekening)             |
|  Vogelrichtlijn                  |  Grootste afname (projectberekening)              |
|  Vogelrichtlijn, Habitatrictlijn |  Hoogste totaal (achtergrond + projectberekening) |
|  Niet bepaald                    |  |

De letters bij de bronlabels op de kaart geven bij welke type situaties de bronnen horen: beoogde situatie (B), referentiesituatie (R) en/of salderingsituatie (S).

## Resultaten stikstofgevoelige Natura 2000 gebieden situatie "Gebruiksfase" (Beoogd) incl. saldering e/o referentie

	Berekend (ha gekarteerd)	Hoogste totale depositie (mol N/ha/jr)	Met toename (ha gekarteerd)	Grootste toename (mol N/ha/jr)	Met afname (ha gekarteerd)	Grootste afname (mol N/ha/jr)
<b>Totaal</b>	-	-	-	-	-	-



Per eigen rekenpunt	Naam	Coördinaat	Projectbijdrage (mol N/ha/jr)
1	Polders	X:43676,12 Y:364252,95	0,01 ○
2	Bossen en heiden van zandig Vlaanderen:oostelijk deel	X:62159,1 Y:362312,12	-

## Gebruiksfase, Rekenjaar 2025

**1** Scheepvaart | Zeescheepvaart: Aanlegplaats

Naam	Scheepvaart: aanlegplaats	NO <sub>x</sub>	707,7 kg/j
Locatie	X:47264,62 Y:366373,56		

Beschrijving	Type	Bezoeken	Verblijftijd	Walstroom	Stof	Emissie
Scheepvaart	Olietankers, overige tankers	GT: 10000-29999	107 /jaar	1 u	0,0 %	NO <sub>x</sub> 707,7 kg/j NH <sub>3</sub> 0,0 kg/j

**2** Scheepvaart | Zeescheepvaart: Binnengaats route

Naam	Scheepvaart: route	Aanlegplaats A	Scheepvaart: aanlegplaats	NO <sub>x</sub>	179,5 kg/j
Locatie	X:47169,7 Y:366400,44				
Lengte	197,31 m				

Beschrijving	Type	Vaarbewegingen	Stof	Emissie
Scheepvaart	Olietankers, overige tankers	GT: 10000-29999	214 /jaar	NO <sub>x</sub> 179,5 kg/j NH <sub>3</sub> 0,0 kg/j

**Disclaimer**

Hoewel verstrekte gegevens kunnen dienen ter onderbouwing van een vergunningaanvraag, kunnen er geen rechten aan worden ontleend. De eigenaar van AERIUS aanvaardt geen aansprakelijkheid voor de inhoud van de door de gebruiker aangeboden informatie. Bovenstaande gegevens zijn enkel bruikbaar tot er een nieuwe versie van AERIUS beschikbaar is. AERIUS is een geregistreerd handelsmerk in Europa. Alle rechten die niet expliciet worden verleend, zijn voorbehouden.

**Rekenbasis**

Deze berekening is tot stand gekomen op basis van

AERIUS versie 2023.0.1\_20231106\_3125d8b3c1

Database versie 2023.0.1\_3125d8b3c1\_calculator\_nl\_stable

Voor meer informatie over de gebruikte methodiek en data zie:

<https://www.aerius.nl/>